



ПРАВИТЕЛЬСТВО КУРГАНСКОЙ ОБЛАСТИ

ПОСТАНОВЛЕНИЕ

от 12 сентября 2016 года № 280
г. Курган

Об утверждении границ территории объекта культурного наследия регионального значения «Комплекс Шадринской сельскохозяйственной опытной станции, где работал Т.С. Мальцев», находящегося по адресу: Курганская область, Шадринский район, с. Мальцево, ул. Школьная, д. 31, 33, 35

В соответствии со статьей 17 Федерального закона от 22 октября 2014 года № 315-ФЗ «О внесении изменений в Федеральный закон «Об объектах культурного наследия (памятниках истории и культуры) народов Российской Федерации» и отдельные законодательные акты Российской Федерации», Законом Курганской области от 3 марта 2004 года № 386 «О государственной охране объектов культурного наследия (памятников истории и культуры), находящихся на территории Курганской области» Правительство Курганской области ПОСТАНОВЛЯЕТ:

1. Утвердить границы территории объекта культурного наследия регионального значения «Комплекс Шадринской сельскохозяйственной опытной станции, где работал Т.С. Мальцев», находящегося по адресу: Курганская область, Шадринский район, с. Мальцево, ул. Школьная, д. 31, 33, 35, согласно приложению к настоящему постановлению.

2. Настоящее постановление вступает в силу через десять дней после его официального опубликования.

3. Контроль за выполнением настоящего постановления возложить на заместителя Губернатора Курганской области - руководителя Аппарата Правительства Курганской области.

Губернатор
Курганской области



А.Г. Кокорин

Башкирова Т.В.
(3522) 46-23-26

Приложение к постановлению
 Правительства Курганской области
 от 12 сентября 2016 года № 280
 «Об утверждении границ территории объекта
 культурного наследия регионального значения
 «Комплекс Шадринской сельскохозяйственной
 опытной станции, где работал Т.С. Мальцев»,
 находящегося по адресу: Курганская область,
 Шадринский район, с. Мальцево,
 ул. Школьная, д. 31, 33, 35»

**Границы территории объекта культурного наследия
 регионального значения «Комплекс Шадринской сельскохозяйственной опытной
 станции, где работал Т.С. Мальцев», находящегося по адресу: Курганская
 область, Шадринский район, с. Мальцево, ул. Школьная, д. 31, 33, 35**

1. Границы территории объекта культурного наследия регионального значения «Комплекс Шадринской сельскохозяйственной опытной станции, где работал Т.С. Мальцев», находящегося по адресу: Курганская область, Шадринский район, с. Мальцево, ул. Школьная, д. 31, 33, 35 (далее — объект культурного наследия), проходят от точки 1 до точки 24.

2. Графическое описание границ территории объекта культурного наследия приведено в карте (схеме) территории объекта культурного наследия в приложении к границам территории объекта культурного наследия.

3. Координаты характерных точек границ территории объекта культурного наследия определены в системе координат СК кадастрового округа, зона 2 и приведены в таблице.

Таблица. Координаты характерных точек границ территории объекта культурного наследия

Номер характерной точки	Координаты характерных точек	
	X	Y
1	526164.68	2262928.17
2	526171.72	2262934.19
3	526172.77	2262935.08
4	526175.54	2262937.64
5	526172.08	2262941.93
6	526175.56	2262944.92
7	526198.90	2262964.97
8	526215.70	2262979.39
9	526214.24	2262980.90
10	526202.99	2262992.32
11	526177.35	2263015.54

Номер характерной точки	Координаты характерных точек	
	X	Y
12	526176.60	2263014.86
13	526174.01	2263012.58
14	526164.02	2263002.50
15	526161.25	2262999.86
16	526157.64	2262996.49
17	526151.18	2262990.31
18	526152.64	2262988.01
19	526135.41	2262973.32
20	526129.53	2262967.88
21	526133.89	2262963.18
22	526136.33	2262960.40
23	526149.83	2262945.09
24	526156.80	2262937.32

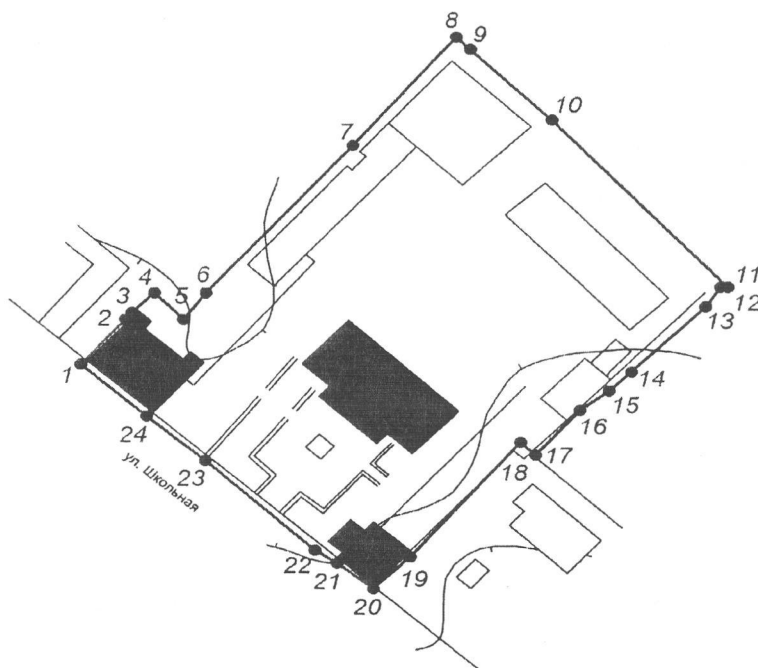
4. Режим использования территории объекта культурного наследия:

1) в границах территории объекта культурного наследия запрещается строительство объектов капитального строительства и увеличение объемно-пространственных характеристик существующих на территории объекта культурного наследия объектов капитального строительства; проведение земляных, строительных, мелиоративных и иных работ, за исключением работ по сохранению объекта культурного наследия или его отдельных элементов, сохранению историко-градостроительной или природной среды объекта культурного наследия;




2) в границах территории объекта культурного наследия разрешается ведение хозяйственной деятельности, не противоречащей требованиям обеспечения сохранности объекта культурного наследия и позволяющей обеспечить функционирование объекта культурного наследия в современных условиях.

Приложение
к границам территории объекта культурного наследия
регионального значения
«Комплекс Шадринской
сельскохозяйственной опытной станции,
где работал Т.С. Мальцев», находящегося
по адресу: Курганская область, Шадринский
район, с. Мальцево, ул. Школьная,
д. 31, 33, 35»

**Карта (схема) границ территории объекта культурного наследия
регионального значения «Комплекс Шадринской сельскохозяйственной опытной
станции, где работал Т.С. Мальцев», находящегося по адресу: Курганская
область, Шадринский район, с. Мальцево, ул. Школьная, д. 31, 33, 35**



Условные обозначения:

-  - граница территории объекта культурного наследия
-  - номер характерной точки
-  - объект культурного наследия

Масштаб 1 : 1000