



ПРАВИТЕЛЬСТВО КУРГАНСКОЙ ОБЛАСТИ

## ПОСТАНОВЛЕНИЕ

от 16 июня 2023 года № 166  
г. Курган

### О внесении изменений в некоторые нормативные правовые акты высшего исполнительного органа Курганской области

В целях уточнения содержания некоторых нормативных правовых актов высшего исполнительного органа Курганской области Правительство Курганской области ПОСТАНОВЛЯЕТ:

1. Внести в постановление Правительства Курганской области от 25 мая 2022 года № 156 «Об утверждении границ территорий объектов культурного наследия» следующие изменения:

1) пункт 23 изложить в следующей редакции:

«23. Контроль за выполнением настоящего постановления возложить на первого заместителя Губернатора Курганской области - руководителя Аппарата Губернатора Курганской области.»;

2) приложение 1 изложить в редакции согласно приложению 1 к настоящему постановлению;

3) приложение 3 изложить в редакции согласно приложению 2 к настоящему постановлению;

4) приложение 5 изложить в редакции согласно приложению 3 к настоящему постановлению;

5) приложение 7 изложить в редакции согласно приложению 4 к настоящему постановлению;

6) приложение 13 изложить в редакции согласно приложению 5 к настоящему постановлению;

7) приложение 17 изложить в редакции согласно приложению 6 к настоящему постановлению;

8) приложение 19 изложить в редакции согласно приложению 7 к настоящему постановлению.

2. Внести в постановление Правительства Курганской области от 25 мая 2022 года № 157 «Об утверждении границ территорий объектов культурного наследия» следующие изменения:

1) пункт 27 изложить в следующей редакции:

«27. Контроль за выполнением настоящего постановления возложить на первого заместителя Губернатора Курганской области - руководителя Аппарата Губернатора Курганской области.»;

2) приложение 1 изложить в редакции согласно приложению 8 к настоящему постановлению;

3) приложение 3 изложить в редакции согласно приложению 9 к настоящему постановлению;

4) приложение 5 изложить в редакции согласно приложению 10 к настоящему постановлению;

5) приложение 7 изложить в редакции согласно приложению 11 к настоящему постановлению;

6) приложение 9 изложить в редакции согласно приложению 12 к настоящему постановлению;

7) приложение 11 изложить в редакции согласно приложению 13 к настоящему постановлению;

8) приложение 17 изложить в редакции согласно приложению 14 к настоящему постановлению;

9) приложение 19 изложить в редакции согласно приложению 15 к настоящему постановлению.

3. Внести в постановление Правительства Курганской области от 14 июня 2022 года № 187 «Об утверждении границ территорий объектов культурного наследия» следующие изменения:

1) пункт 29 изложить в следующей редакции:

«29. Контроль за выполнением настоящего постановления возложить на первого заместителя Губернатора Курганской области - руководителя Аппарата Губернатора Курганской области.»;

2) приложение 1 изложить в редакции согласно приложению 16 к настоящему постановлению;

3) приложение 3 изложить в редакции согласно приложению 17 к настоящему постановлению;

4) приложение 5 изложить в редакции согласно приложению 18 к настоящему постановлению;

5) приложение 7 изложить в редакции согласно приложению 19 к настоящему постановлению;

6) приложение 9 изложить в редакции согласно приложению 20 к настоящему постановлению.

4. Опубликовать настоящее постановление в установленном порядке.

5. Контроль за выполнением настоящего постановления возложить на первого заместителя Губернатора Курганской области - руководителя Аппарата Губернатора Курганской области.

Заместитель Губернатора  
Курганской области

К.Ю. Ермаков

Приложение 1 к постановлению  
Правительства Курганской области  
от 16 июня 2023 года № 166  
«О внесении изменений в некоторые  
нормативные правовые акты  
высшего исполнительного органа  
Курганской области»

«Приложение 1 к постановлению  
Правительства Курганской области  
от 25 мая 2022 года № 156  
«Об утверждении границ территорий  
объектов культурного наследия»

**Границы территории объекта культурного наследия регионального значения «Братская могила», расположенного по адресу: Курганская область, Белозерский район, село Белозерское, улица Карла Маркса, 7а**

1. Границами территории объекта культурного наследия регионального значения «Братская могила», расположенного по адресу: Курганская область, Белозерский район, село Белозерское, улица Карла Маркса, 7а (далее - объект культурного наследия), являются линии, последовательно соединяющие точки 1 – 4.

2. Графическое описание границ территории объекта культурного наследия приведено в плане границ территории объекта культурного наследия в приложении к границам территории объекта культурного наследия.

3. Координаты характерных точек границ территории объекта культурного наследия приведены в таблице.

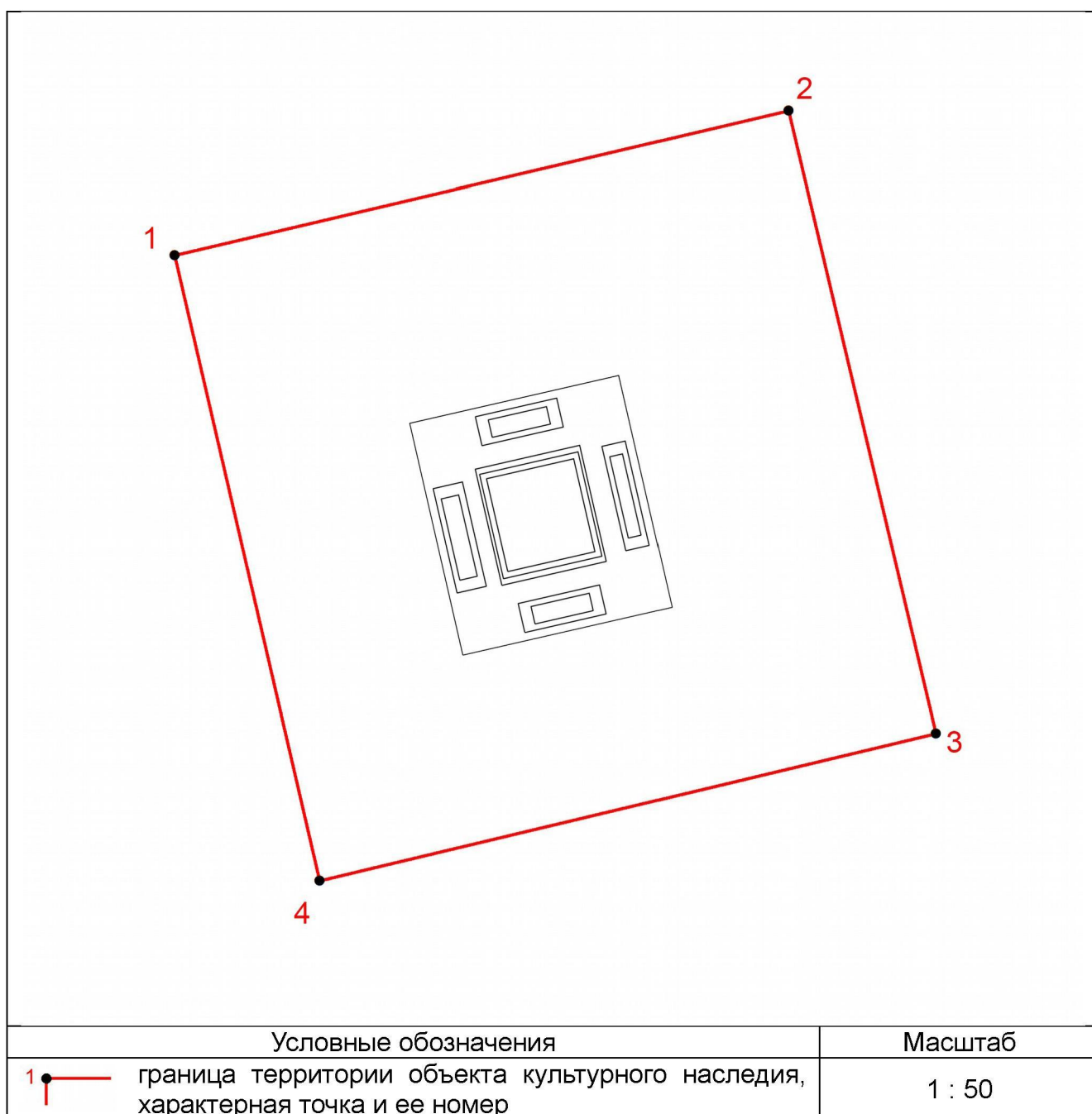
**Таблица. Координаты характерных точек границ территории объекта культурного наследия**

Раздел 1		
Сведения об объекте		
№ п/п	Характеристики объекта	Описание характеристик
1	2	3
1	Местоположение объекта	Курганская область, Белозерский район, с. Белозерское
2	Площадь объекта +/- величина погрешности определения площади (Р +/- Дельта Р)	26 кв.м ± 2 кв.м
3	Иные характеристики объекта	-
Раздел 2		
Сведения о местоположении границ объекта		
1. Система координат МСК-45, зона 2		

2. Сведения о характерных точках границ объекта					
Обозначение характерных точек границ	Координаты, м		Метод определения координат характерной точки	Средняя квадратическая погрешность положения характерной точки (Mt), м	Описание обозначения точки на местности (при наличии)
	X	Y			
1	2	3	4	5	6
1	480544.08	2397583.69	метод спутниковых геодезических измерений (определений)	0.10	-
2	480546.16	2397588.32	метод спутниковых геодезических измерений (определений)	0.10	-
3	480541.49	2397590.43	метод спутниковых геодезических измерений (определений)	0.10	-
4	480539.40	2397585.83	метод спутниковых геодезических измерений (определений)	0.10	-
1	480544.08	2397583.69	метод спутниковых геодезических измерений (определений)	0.10	-

Приложение к границам территории  
объекта культурного наследия  
регионального значения «Братская  
могила», расположенного по адресу:  
Курганская область, Белозерский  
район, село Белозерское,  
улица Карла Маркса, 7а

**План границ территории  
объекта культурного наследия регионального значения «Братская могила»**



Приложение 2 к постановлению  
Правительства Курганской области  
от 16 июня 2023 года № 166  
«О внесении изменений в некоторые  
нормативные правовые акты  
высшего исполнительного органа  
Курганской области»

«Приложение 3 к постановлению  
Правительства Курганской области  
от 25 мая 2022 года № 156  
«Об утверждении границ территорий  
объектов культурного наследия»

**Границы территории объекта культурного наследия регионального значения «Братская могила», расположенного по адресу: Курганская область, Белозерский район, село Боровлянка, ул. Пролетарская (напротив домовладения № 43)**

1. Границами территории объекта культурного наследия регионального значения «Братская могила», расположенного по адресу: Курганская область, Белозерский район, село Боровлянка, ул. Пролетарская (напротив домовладения № 43) (далее - объект культурного наследия), являются линии, последовательно соединяющие точки 1 - 4.

2. Графическое описание границ территории объекта культурного наследия приведено в плане границ территории объекта культурного наследия в приложении к границам территории объекта культурного наследия.

3. Координаты характерных точек границ территории объекта культурного наследия приведены в таблице.

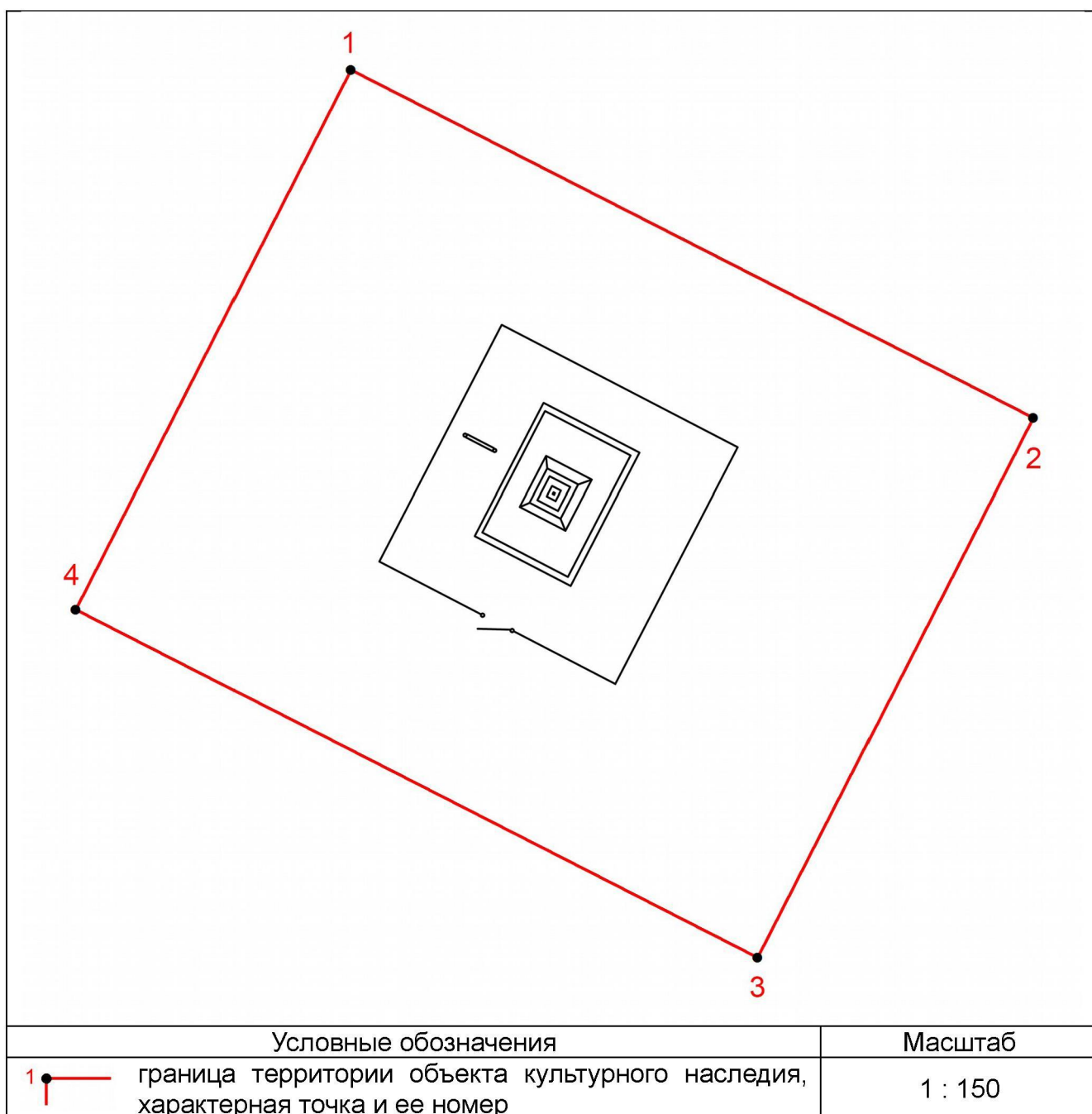
Таблица. Координаты характерных точек границ территории объекта культурного наследия

Раздел 1		
Сведения об объекте		
№ п/п	Характеристики объекта	Описание характеристик
1	2	3
1	Местоположение объекта	Курганская область, Белозерский район, с. Боровлянка
2	Площадь объекта +/- величина погрешности определения площади (P +/- Дельта P)	285 квм ± 6 кв.м
3	Иные характеристики объекта	-
Раздел 2		
Сведения о местоположении границ объекта		

1. Система координат МСК-45, зона 2					
2. Сведения о характерных точках границ объекта					
Обозначение характерных точек границ	Координаты, м		Метод определения координат характерной точки	Средняя квадратическая погрешность положения характерной точки (Mt), м	Описание обозначения точки на местности (при наличии)
	X	Y			
1	2	3	4	5	6
1	527377.04	2389196.83	метод спутниковых геодезических измерений (определений)	0.10	-
2	527368.17	2389213.63	метод спутниковых геодезических измерений (определений)	0.10	-
3	527354.89	2389206.60	метод спутниковых геодезических измерений (определений)	0.10	-
4	527363.77	2389189.82	метод спутниковых геодезических измерений (определений)	0.10	-
1	527377.04	2389196.83	метод спутниковых геодезических измерений (определений)	0.10	-

Приложение к границам территории  
объекта культурного наследия  
регионального значения «Братская  
могила», расположенного по адресу:  
Курганская область, Белозерский район,  
село Боровлянка, ул. Пролетарская  
(напротив домовладения № 43)

**План границ территории  
объекта культурного наследия регионального значения «Братская могила»**





Приложение 3 к постановлению  
Правительства Курганской области  
от 16 июня 2023 года № 166  
«О внесении изменений в некоторые  
нормативные правовые акты  
высшего исполнительного органа  
Курганской области»

«Приложение 5 к постановлению  
Правительства Курганской области  
от 25 мая 2022 года № 156  
«Об утверждении границ территорий  
объектов культурного наследия»

**Границы территории объекта культурного наследия регионального значения «Братская могила», расположенного по адресу: Курганская область, Притобольный район, село Глядянское, ул. Красноармейская (район старой площади возле дома № 6)**

1. Границами территории объекта культурного наследия регионального значения «Братская могила», расположенного по адресу: Курганская область, Притобольный район, село Глядянское, ул. Красноармейская (район старой площади возле дома № 6) (далее - объект культурного наследия), являются линии, последовательно соединяющие точки 1 - 4.

2. Графическое описание границ территории объекта культурного наследия приведено в плане границ территории объекта культурного наследия в приложении к границам территории объекта культурного наследия.

3. Координаты характерных точек границ территории объекта культурного наследия приведены в таблице.

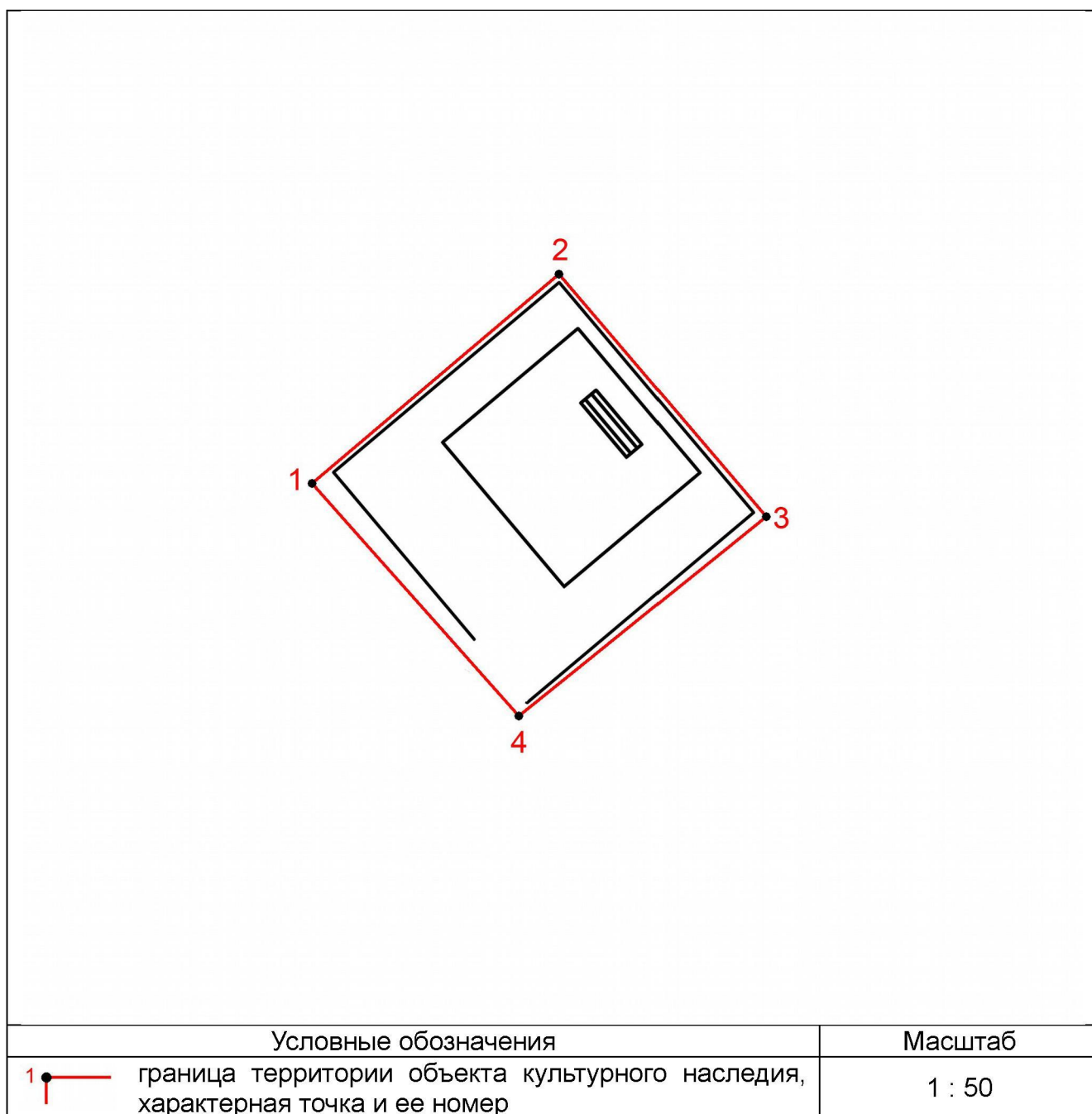
Таблица. Координаты характерных точек границ территории объекта культурного наследия

Раздел 1		
Сведения об объекте		
№ п/п	Характеристики объекта	Описание характеристик
1	2	3
1	Местоположение объекта	Курганская область, Притобольный район, с. Глядянское
2	Площадь объекта +/- величина погрешности определения площади (Р +/- Дельта Р)	7 кв.м ± 1 кв.м
3	Иные характеристики объекта	-
Раздел 2		
Сведения о местоположении границ объекта		

1. Система координат МСК-45, зона 2					
2. Сведения о характерных точках границ объекта					
Обозначение характерных точек границ	Координаты, м		Метод определения координат характерной точки	Средняя квадратическая погрешность положения характерной точки (Mt), м	Описание обозначения точки на местности (при наличии)
	X	Y			
1	2	3	4	5	6
1	377654.46	2367277.73	метод спутниковых геодезических измерений (определений)	0.10	-
2	377656.19	2367279.66	метод спутниковых геодезических измерений (определений)	0.10	-
3	377654.29	2367281.38	метод спутниковых геодезических измерений (определений)	0.10	-
4	377652.64	2367279.44	метод спутниковых геодезических измерений (определений)	0.10	-
1	377654.46	2367277.73	метод спутниковых геодезических измерений (определений)	0.10	-

Приложение к границам территории  
объекта культурного наследия  
регионального значения «Братская  
могила», расположенного по адресу:  
Курганская область, Притобольный  
район, село Глядянское,  
ул. Красноармейская (район старой  
площади возле дома № 6)

**План границ территории  
объекта культурного наследия регионального значения «Братская могила»**



Приложение 4 к постановлению  
Правительства Курганской области  
от 16 июня 2023 года № 166  
«О внесении изменений в некоторые  
нормативные правовые акты  
высшего исполнительного органа  
Курганской области»

«Приложение 7 к постановлению  
Правительства Курганской области  
от 25 мая 2022 года № 156  
«Об утверждении границ территорий  
объектов культурного наследия»

**Границы территории объекта культурного наследия регионального значения «Братская могила», расположенного по адресу: Курганская область, Белозерский район, деревня Доможирова, у здания Доможировского клуба по адресу: ул. Соловьева В.З., 45**

1. Границами территории объекта культурного наследия регионального значения «Братская могила», расположенного по адресу: Курганская область, Белозерский район, деревня Доможирова, у здания Доможировского клуба по адресу: ул. Соловьева В.З., 45 (далее - объект культурного наследия), являются линии, последовательно соединяющие точки 1 - 4.

2. Графическое описание границ территории объекта культурного наследия приведено в плане границ территории объекта культурного наследия в приложении к границам территории объекта культурного наследия.

3. Координаты характерных точек границ территории объекта культурного наследия приведены в таблице.

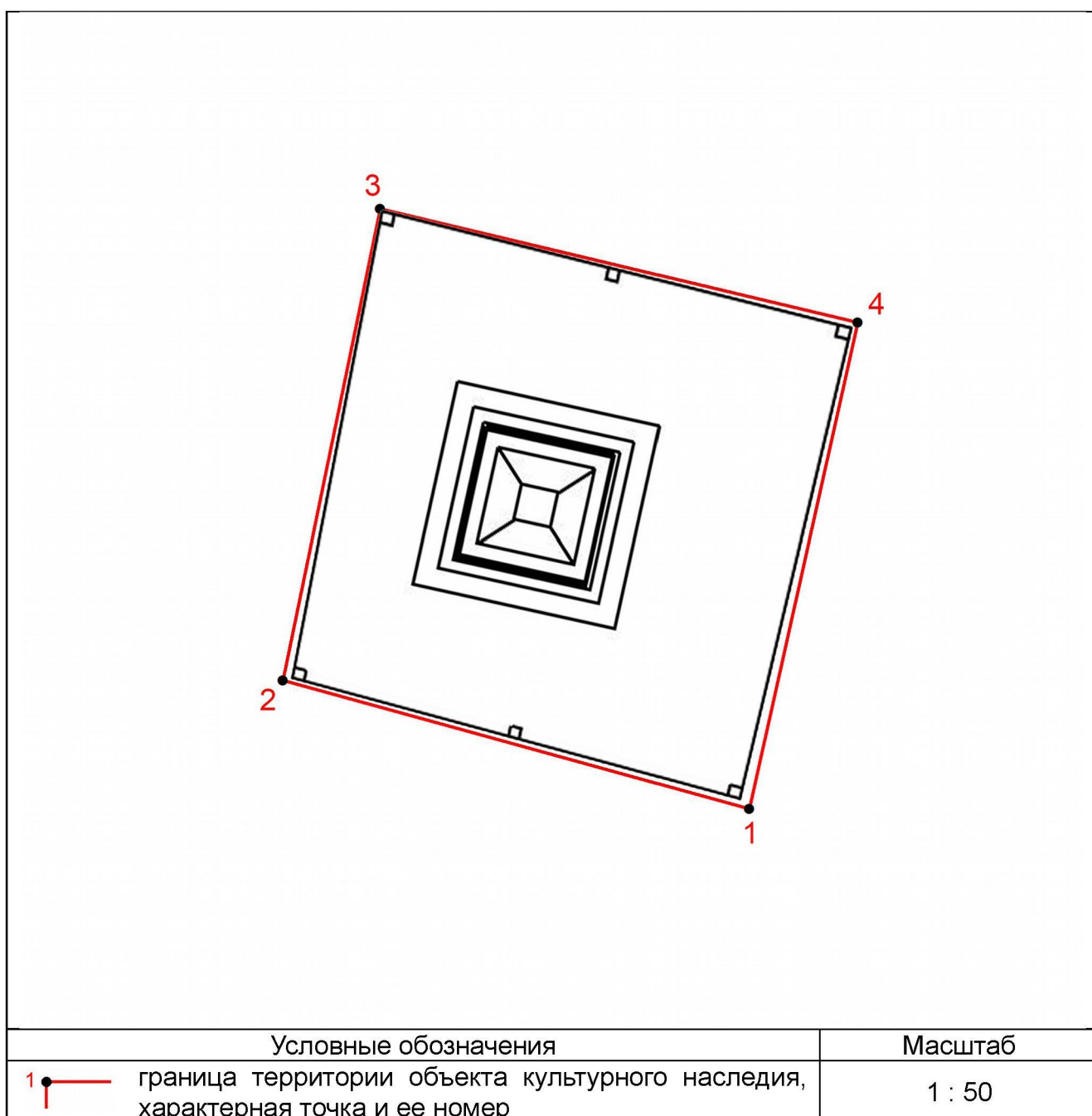
**Таблица. Координаты характерных точек границ территории объекта культурного наследия**

Раздел 1		
Сведения об объекте		
№ п/п	Характеристики объекта	Описание характеристик
1	2	3
1	Местоположение объекта	Курганская область, Белозерский район, д. Доможирова
2	Площадь объекта +/- величина погрешности определения площади (Р +/- Дельта Р)	15 кв.м ± 1 кв.м
3	Иные характеристики объекта	-
Раздел 2		
Сведения о местоположении границ объекта		
1. Система координат МСК-45, зона 2		

2. Сведения о характерных точках границ объекта					
Обозначение характерных точек границ	Координаты, м		Метод определения координат характерной точки	Средняя квадратическая погрешность положения характерной точки (Mt), м	Описание обозначения точки на местности (при наличии)
	X	Y			
1	2	3	4	5	6
1	490384.74	2390508.86	метод спутниковых геодезических измерений (определений)	0.10	-
2	490385.82	2390505.15	метод спутниковых геодезических измерений (определений)	0.10	-
3	490389.58	2390505.98	метод спутниковых геодезических измерений (определений)	0.10	-
4	490388.62	2390509.79	метод спутниковых геодезических измерений (определений)	0.10	-
1	490384.74	2390508.86	метод спутниковых геодезических измерений (определений)	0.10	-

Приложение к границам территории  
объекта культурного наследия  
регионального значения «Братская  
могила», расположенного по адресу:  
Курганская область, Белозерский район,  
деревня Доможирова, у здания  
Доможировского клуба по адресу:  
ул. Соловьева В.З., 45

**План границ территории  
объекта культурного наследия регионального значения «Братская могила»**



Приложение 5 к постановлению  
Правительства Курганской области  
от 16 июня 2023 года № 166  
«О внесении изменений в некоторые  
нормативные правовые акты  
высшего исполнительного органа  
Курганской области»

«Приложение 13 к постановлению  
Правительства Курганской области  
от 25 мая 2022 года № 156  
«Об утверждении границ территорий  
объектов культурного наследия»

**Границы территории объекта культурного наследия регионального  
значения «Братская могила», расположенного по адресу: Курганская  
область, Мишкинский район, с. Кирово, ул. Кирова, 69,  
10 м на юг от детского санатория «Космос»**

1. Границами территории объекта культурного наследия регионального значения «Братская могила», расположенного по адресу: Курганская область, Мишкинский район, с. Кирово, ул. Кирова, 69, 10 м на юг от детского санатория «Космос» (далее - объект культурного наследия), являются линии, последовательно соединяющие точки 1 - 4.

2. Графическое описание границ территории объекта культурного наследия приведено в плане границ территории объекта культурного наследия в приложении к границам территории объекта культурного наследия.

3. Координаты характерных точек границ территории объекта культурного наследия приведены в таблице.

Таблица. Координаты характерных точек границ территории  
объекта культурного наследия

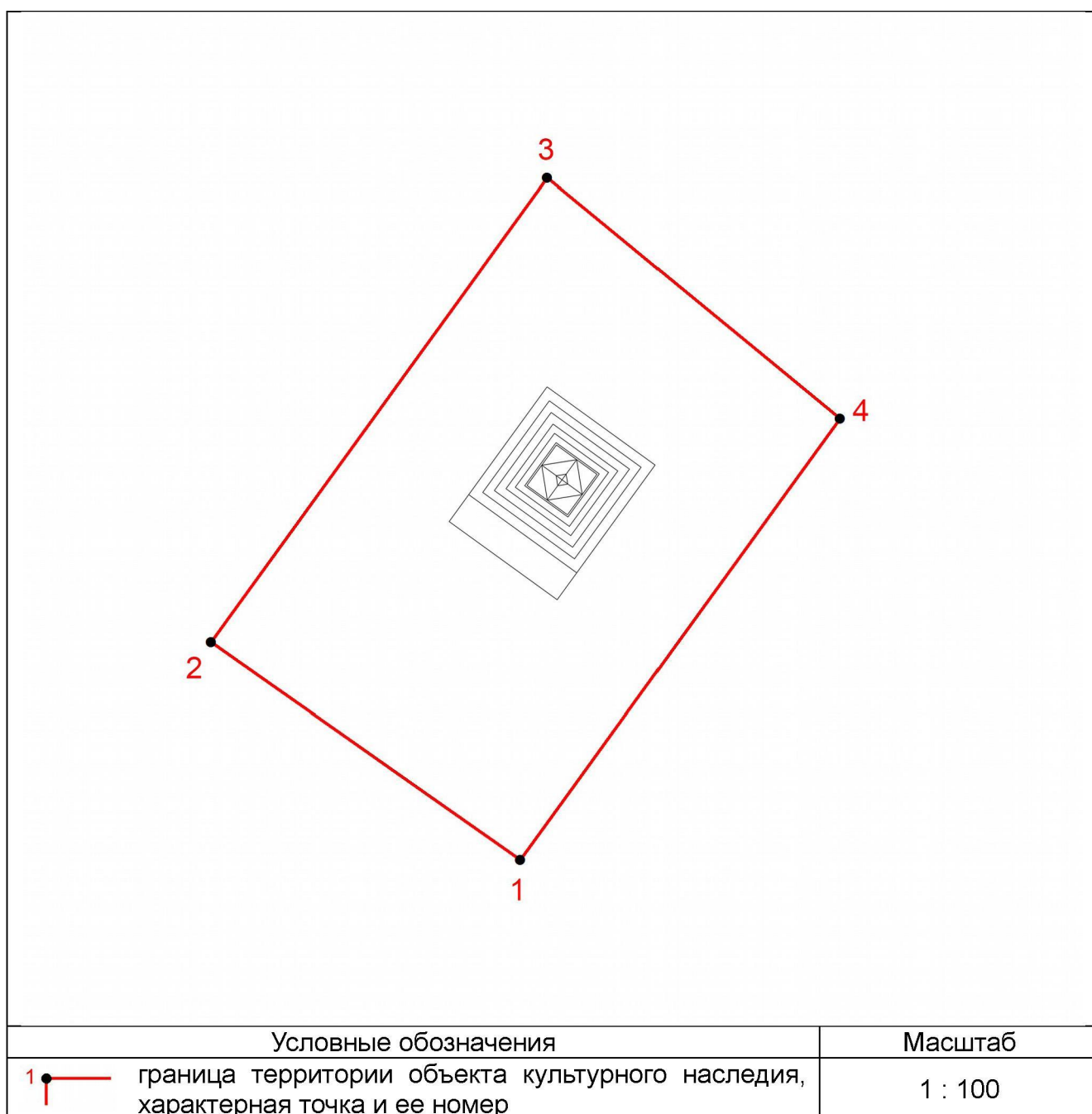
Раздел 1		
Сведения об объекте		
№ п/п	Характеристики объекта	Описание характеристик
1	2	3
1	Местоположение объекта	Курганская область, Мишкинский район, с. Кирово
2	Площадь объекта +/- величина погрешности определения площади (P +/- Дельта P)	54 м.кв ± 3 м.кв
3	Иные характеристики объекта	-
Раздел 2		
Сведения о местоположении границ объекта		
1. Система координат МСК-45, зона 2		

2. Сведения о характерных точках границ объекта					
Обозначение характерных точек границ	Координаты, м		Метод определения координат характерной точки	Средняя квадратическая погрешность положения характерной точки (Mt), м	Описание обозначения точки на местности (при наличии)
	X	Y			
1	2	3	4	5	6
1	449609.54	2283458.53	метод спутниковых геодезических измерений (определений)	0.10	-
2	449613.05	2283453.58	метод спутниковых геодезических измерений (определений)	0.10	-
3	449620.48	2283459.00	метод спутниковых геодезических измерений (определений)	0.10	-
4	449616.60	2283463.68	метод спутниковых геодезических измерений (определений)	0.10	-
1	449609.54	2283458.53	метод спутниковых геодезических измерений (определений)	0.10	-



Приложение к границам территории  
объекта культурного наследия  
регионального значения «Братская  
могила», расположенного по адресу:  
Курганская область, Мишкинский  
район, с. Кирово, ул. Кирова, 69, 10 м  
на юг от детского санатория «Космос»

**План границ территории  
объекта культурного наследия регионального значения «Братская могила»**



Приложение 6 к постановлению  
Правительства Курганской области  
от 16 июня 2023 года № 166  
«О внесении изменений в некоторые  
нормативные правовые акты  
высшего исполнительного органа  
Курганской области»

«Приложение 17 к постановлению  
Правительства Курганской области  
от 25 мая 2022 года № 156  
«Об утверждении границ территорий  
объектов культурного наследия»

**Границы территории объекта культурного наследия регионального значения «Могила-памятник пионера Коли Мяготина», расположенного по адресу: Курганская область, Кетовский район, с. Колесниково, ул. Центральная, напротив здания Колесниковского СДК по адресу ул. Центральная, 12**

1. Границами территории объекта культурного наследия регионального значения «Могила-памятник пионера Коли Мяготина», расположенного по адресу: Курганская область, Кетовский район, с. Колесниково, ул. Центральная, напротив здания Колесниковского СДК по адресу ул. Центральная, 12 (далее - объект культурного наследия), являются линии, последовательно соединяющие точки 1 - 4.

2. Графическое описание границ территории объекта культурного наследия приведено в плане границ территории объекта культурного наследия в приложении к границам территории объекта культурного наследия.

3. Координаты характерных точек границ территории объекта культурного наследия приведены в таблице.

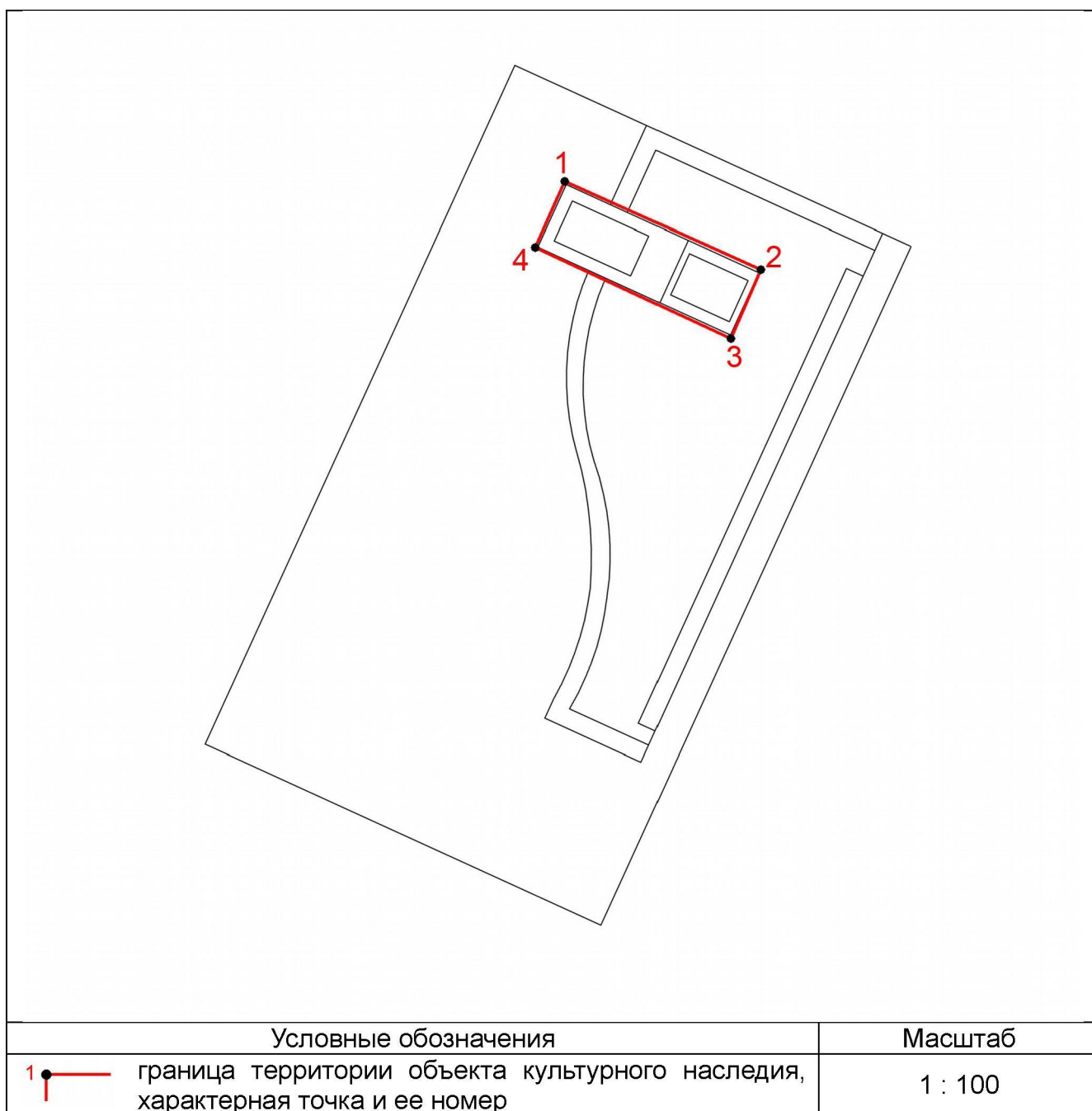
Таблица. Координаты характерных точек границ территории объекта культурного наследия

Раздел 1		
Сведения об объекте		
№ п/п	Характеристики объекта	Описание характеристик
1	2	3
1	Местоположение объекта	Курганская область, Кетовский район, с. Колесниково
2	Площадь объекта +/- величина погрешности определения площади (Р +/- Дельта Р)	4 кв.м ± 1 кв.м
3	Иные характеристики объекта	-
Раздел 2		
Сведения о местоположении границ объекта		

1. Система координат МСК-45, зона 2					
2. Сведения о характерных точках границ объекта					
Обозначение характерных точек границ	Координаты, м		Метод определения координат характерной точки	Средняя квадратическая погрешность положения характерной точки (Mt), м	Описание обозначения точки на местности (при наличии)
	X	Y			
1	2	3	4	5	6
1	425111.60	2395733.42	метод спутниковых геодезических измерений (определений)	0.10	-
2	425110.14	2395736.55	метод спутниковых геодезических измерений (определений)	0.10	-
3	425109.04	2395736.05	метод спутниковых геодезических измерений (определений)	0.10	-
4	425110.54	2395732.94	метод спутниковых геодезических измерений (определений)	0.10	-
1	425111.60	2395733.42	метод спутниковых геодезических измерений (определений)	0.10	-

Приложение к границам территории  
объекта культурного наследия  
регионального значения «Могила-  
памятник пионера Коли Мяготина»,  
расположенного по адресу: Курганская  
область, Кетовский район, с. Колесниково,  
ул. Центральная, напротив здания  
Колесниковского СДК по адресу  
ул. Центральная, 12

**План границ территории объекта культурного наследия  
регионального значения «Могила-памятник пионера Коли Мяготина»**



Приложение 7 к постановлению  
Правительства Курганской области  
от 16 июня 2023 года № 166  
«О внесении изменений в некоторые  
нормативные правовые акты  
высшего исполнительного органа  
Курганской области»

«Приложение 19 к постановлению  
Правительства Курганской области  
от 25 мая 2022 года № 156  
«Об утверждении границ территорий  
объектов культурного наследия»

**Границы территории объекта культурного наследия регионального значения «Памятник пионеру-герою Коле Мяготину», расположенного по адресу: Курганская область, Кетовский район, с. Колесниково, ул. Центральная, напротив здания Колесниковского СДК по адресу ул. Центральная, 12**

1. Границами территории объекта культурного наследия регионального значения «Памятник пионеру-герою Коле Мяготину», расположенного по адресу: Курганская область, Кетовский район, с. Колесниково, ул. Центральная, напротив здания Колесниковского СДК по адресу ул. Центральная, 12 (далее - объект культурного наследия), являются линии, последовательно соединяющие точки 1 - 4.

2. Графическое описание границ территории объекта культурного наследия приведено в плане границ территории объекта культурного наследия в приложении к границам территории объекта культурного наследия.

3. Координаты характерных точек границ территории объекта культурного наследия приведены в таблице.

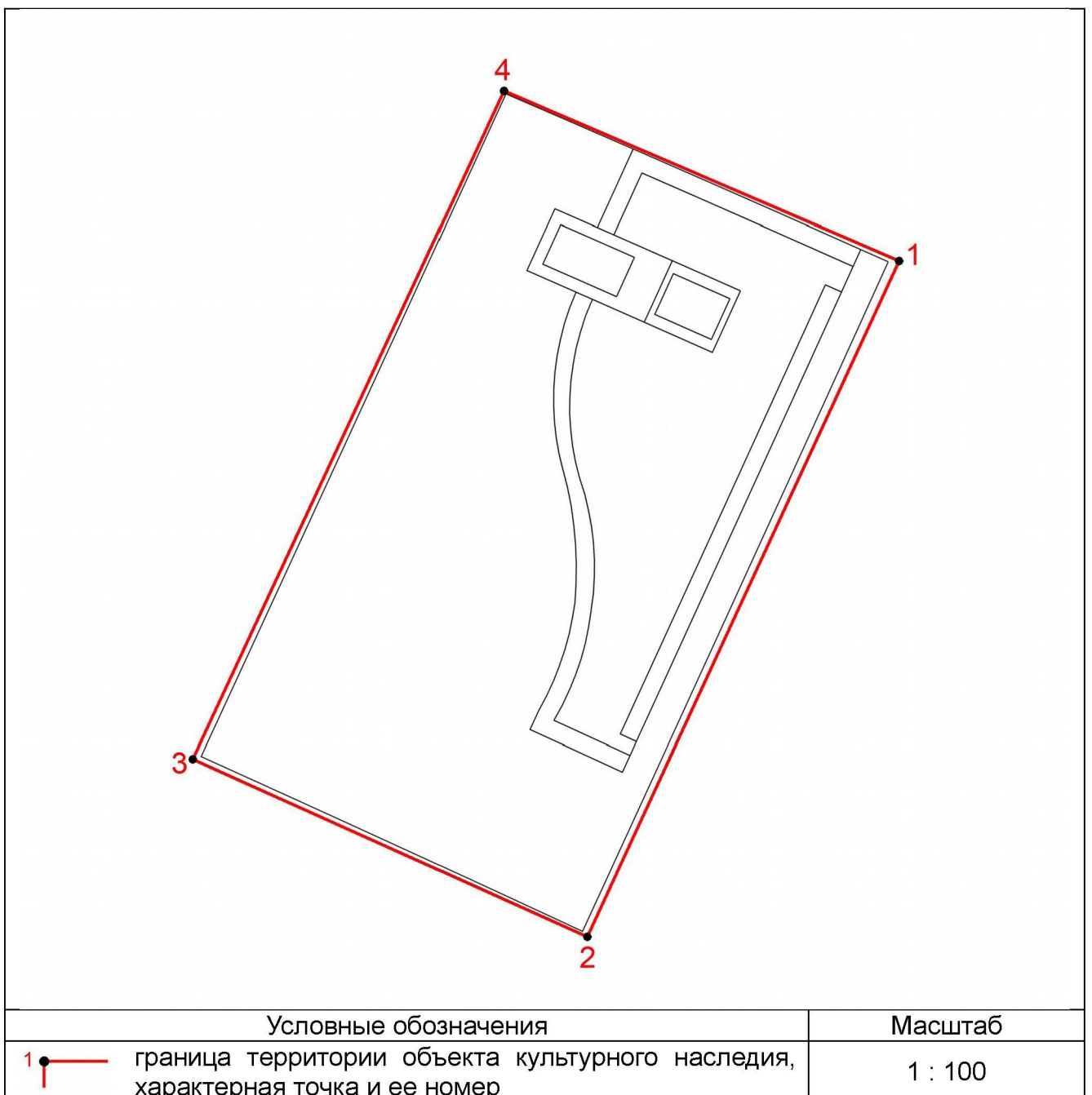
Таблица. Координаты характерных точек границ территории объекта культурного наследия

Раздел 1		
Сведения об объекте		
№ п/п	Характеристики объекта	Описание характеристик
1	2	3
1	Местоположение объекта	Курганская область, Кетовский район, с. Колесниково
2	Площадь объекта +/- величина погрешности определения площади (Р +/- Дельта Р)	84 кв.м ± 3 кв.м
3	Иные характеристики объекта	-
Раздел 2		
Сведения о местоположении границ объекта		

1. Система координат МСК-45, зона 2					
2. Сведения о характерных точках границ объекта					
Обозначение характерных точек границ	Координаты, м		Метод определения координат характерной точки	Средняя квадратическая погрешность положения характерной точки (Mt), м	Описание обозначения точки на местности (при наличии)
	X	Y			
1	2	3	4	5	6
1	425110.93	2395739.17	метод спутниковых геодезических измерений (определений)	0.10	-
2	425100.03	2395733.94	метод спутниковых геодезических измерений (определений)	0.10	-
3	425103.00	2395727.58	метод спутниковых геодезических измерений (определений)	0.10	-
4	425113.78	2395732.79	метод спутниковых геодезических измерений (определений)	0.10	-
1	425110.93	2395739.17	метод спутниковых геодезических измерений (определений)	0.10	-

Приложение к границам территории  
 объекта культурного наследия  
 регионального значения «Памятник  
 пионеру-герою Коле Мяготину»,  
 расположенного по адресу: Курганская  
 область, Кетовский район, с. Колесниково,  
 ул. Центральная, напротив здания  
 Колесниковского СДК по адресу  
 ул. Центральная, 12

**План границ территории объекта культурного наследия  
 регионального значения «Памятник пионеру-герою Коле Мяготину»**



Приложение 8 к постановлению  
Правительства Курганской области  
от 16 июня 2023 года № 166  
«О внесении изменений в некоторые  
нормативные правовые акты  
высшего исполнительного органа  
Курганской области»

«Приложение 1 к постановлению  
Правительства Курганской области  
от 25 мая 2022 года № 157  
«Об утверждении границ территорий  
объектов культурного наследия»

**Границы территории объекта культурного наследия регионального значения «Братская могила», расположенного по адресу: Курганская область, Мишкинский район, р.п. Мишкино, ул. Павших Борцов, 15**

1. Границами территории объекта культурного наследия регионального значения «Братская могила», расположенного по адресу: Курганская область, Мишкинский район, р.п. Мишкино, ул. Павших Борцов, 15 (далее - объект культурного наследия), являются линии, последовательно соединяющие точки 1 – 4.

2. Графическое описание границ территории объекта культурного наследия приведено в плане границ территории объекта культурного наследия в приложении к границам территории объекта культурного наследия.

3. Координаты характерных точек границ территории объекта культурного наследия приведены в таблице.

Таблица. Координаты характерных точек границ территории объекта культурного наследия

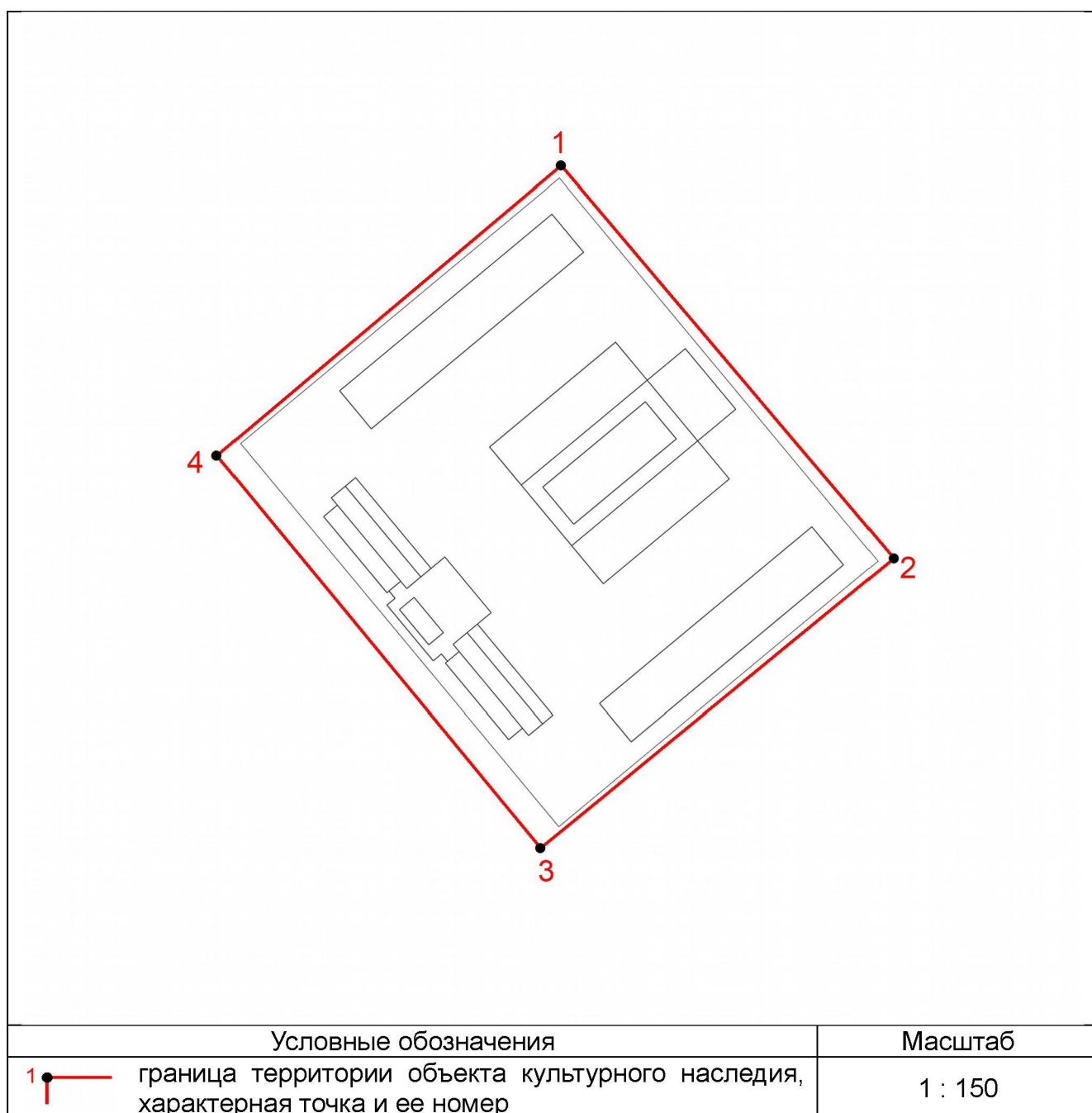
Раздел 1		
Сведения об объекте		
№ п/п	Характеристики объекта	Описание характеристик
1	2	3
1	Местоположение объекта	Курганская область, Мишкинский район, р.п. Мишкино
2	Площадь объекта +/- величина погрешности определения площади (P +/- Дельта P)	135 кв.м ± 4 кв.м
3	Иные характеристики объекта	-
Раздел 2		
Сведения о местоположении границ объекта		
1. Система координат МСК-45, зона 2		



2. Сведения о характерных точках границ объекта					
Обозначение характерных точек границ	Координаты, м		Метод определения координат характерной точки	Средняя квадратическая погрешность положения характерной точки (Mt), м	Описание обозначения точки на местности (при наличии)
	X	Y			
1	2	3	4	5	6
1	425527.43	2292329.11	метод спутниковых геодезических измерений (определений)	0.10	-
2	425517.86	2292336.98	метод спутниковых геодезических измерений (определений)	0.10	-
3	425511.02	2292328.37	метод спутниковых геодезических измерений (определений)	0.10	-
4	425520.57	2292320.71	метод спутниковых геодезических измерений (определений)	0.10	-
1	425527.43	2292329.11	метод спутниковых геодезических измерений (определений)	0.10	-

Приложение к границам территории  
объекта культурного наследия  
регионального значения «Братская  
могила», расположенного по адресу:  
Курганская область, Мишкинский  
район, р.п. Мишкино, ул. Павших  
Борцов, 15

**План границ территории  
объекта культурного наследия регионального значения «Братская могила»**



Приложение 9 к постановлению  
Правительства Курганской области  
от 16 июня 2023 года № 166  
«О внесении изменений в некоторые  
нормативные правовые акты  
высшего исполнительного органа  
Курганской области»

«Приложение 3 к постановлению  
Правительства Курганской области  
от 25 мая 2022 года № 157  
«Об утверждении границ территорий  
объектов культурного наследия»

**Границы территории объекта культурного наследия регионального значения «Братская могила», расположенного по адресу: Курганская область, Куртамышский район, село Нижнее, ул. Мира 13, около школы**

1. Границами территории объекта культурного наследия регионального значения «Братская могила», расположенного по адресу: Курганская область, Куртамышский район, село Нижнее, ул. Мира 13, около школы (далее - объект культурного наследия), являются линии, последовательно соединяющие точки 1 - 4.

2. Графическое описание границ территории объекта культурного наследия приведено в плане границ территории объекта культурного наследия в приложении к границам территории объекта культурного наследия.

3. Координаты характерных точек границ территории объекта культурного наследия приведены в таблице.

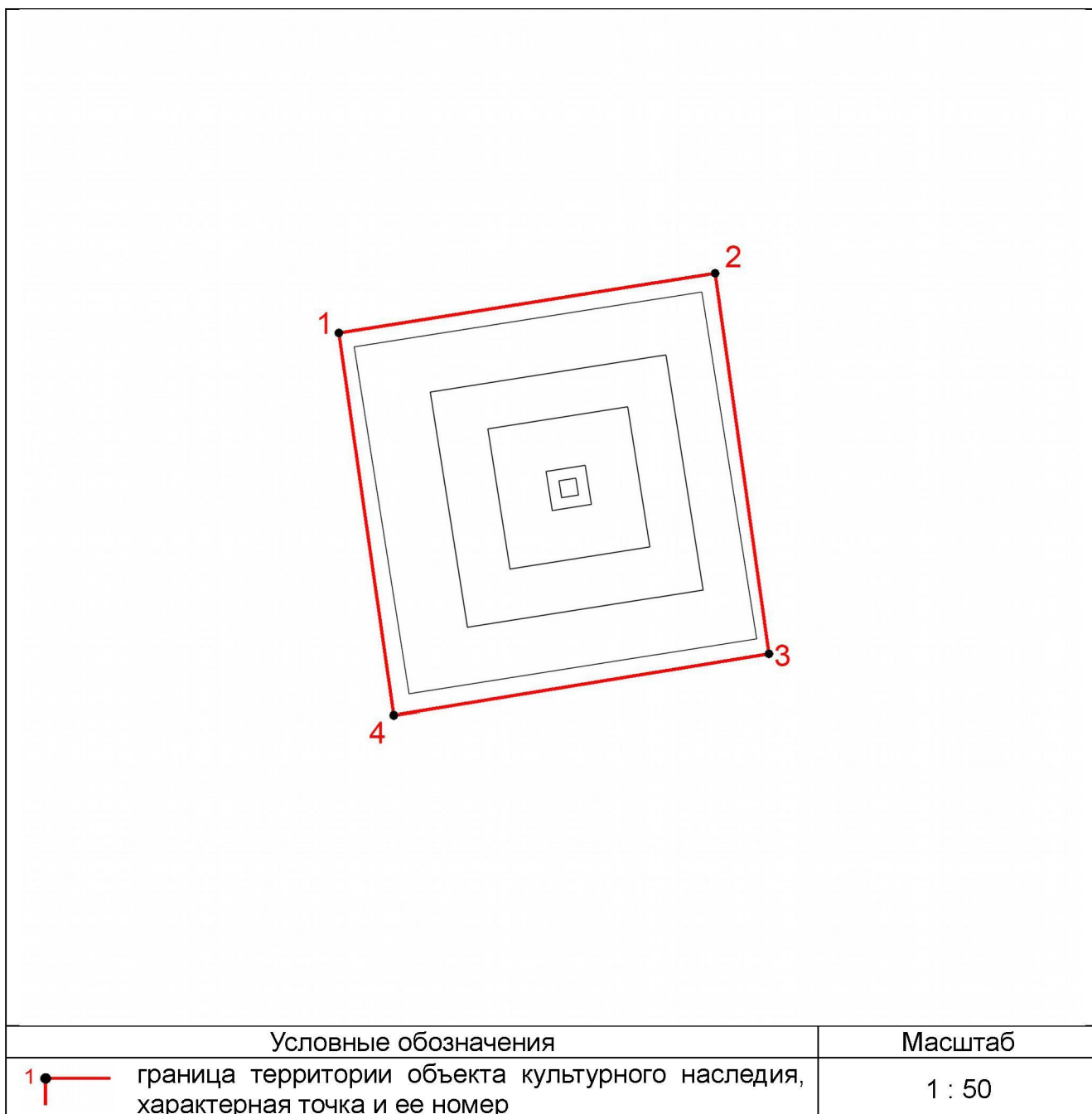
Таблица. Координаты характерных точек границ территории объекта культурного наследия

Раздел 1		
Сведения об объекте		
№ п/п	Характеристики объекта	Описание характеристик
1	2	3
1	Местоположение объекта	Курганская область, Куртамышский район, с. Нижнее
2	Площадь объекта +/- величина погрешности определения площади (P +/- Дельта P)	9 кв.м ± 1 кв.м
3	Иные характеристики объекта	-
Раздел 2		
Сведения о местоположении границ объекта		
1. Система координат МСК-45, зона 2		

2. Сведения о характерных точках границ объекта					
Обозначение характерных точек границ	Координаты, м		Метод определения координат характерной точки	Средняя квадратическая погрешность положения характерной точки (Mt), м	Описание обозначения точки на местности (при наличии)
	X	Y			
1	2	3	4	5	6
1	372567.42	2328284.95	метод спутниковых геодезических измерений (определений)	0.10	-
2	372567.40	2328288.00	метод спутниковых геодезических измерений (определений)	0.10	-
3	372564.32	2328287.92	метод спутниковых геодезических измерений (определений)	0.10	-
4	372564.33	2328284.88	метод спутниковых геодезических измерений (определений)	0.10	-
1	372567.42	2328284.95	метод спутниковых геодезических измерений (определений)	0.10	-

Приложение к границам территории  
объекта культурного наследия  
регионального значения «Братская  
могила», расположенного по адресу:  
Курганская область, Куртамышский  
район, село Нижнее, ул. Мира 13,  
около школы

**План границ территории  
объекта культурного наследия регионального значения «Братская могила»**



Приложение 10 к постановлению  
Правительства Курганской области  
от 16 июня 2023 года № 166  
«О внесении изменений в некоторые  
нормативные правовые акты  
высшего исполнительного органа  
Курганской области»

«Приложение 5 к постановлению  
Правительства Курганской области  
от 25 мая 2022 года № 157  
«Об утверждении границ территорий  
объектов культурного наследия»

**Границы территории объекта культурного наследия регионального значения «Братская могила», расположенного по адресу: Курганская область, Белозерский район, село Першино, ул. Советская, 53**

1. Границами территории объекта культурного наследия регионального значения «Братская могила», расположенного по адресу: Курганская область, Белозерский район, село Першино, ул. Советская, 53 (далее - объект культурного наследия), являются линии, последовательно соединяющие точки 1 - 4.

2. Графическое описание границ территории объекта культурного наследия приведено в плане границ территории объекта культурного наследия в приложении к границам территории объекта культурного наследия.

3. Координаты характерных точек границ территории объекта культурного наследия приведены в таблице.

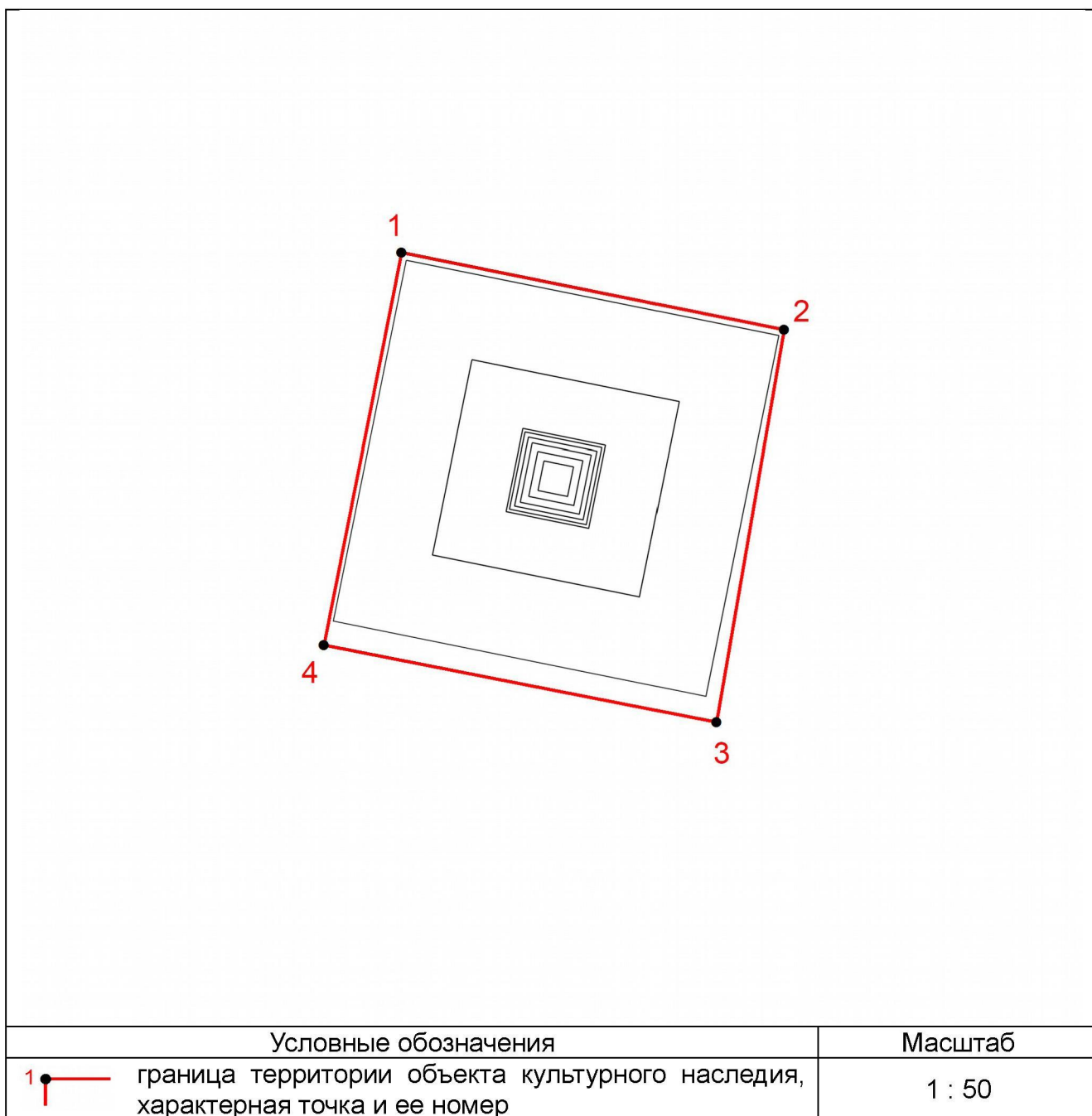
Таблица. Координаты характерных точек границ территории объекта культурного наследия

Раздел 1		
Сведения об объекте		
№ п/п	Характеристики объекта	Описание характеристик
1	2	3
1	Местоположение объекта	Курганская область, Белозерский район, с. Першино
2	Площадь объекта +/- величина погрешности определения площади (P +/- Дельта P)	10 кв.м ± 1 кв.м
3	Иные характеристики объекта	-
Раздел 2		
Сведения о местоположении границ объекта		
1. Система координат МСК-45, зона 2		

2. Сведения о характерных точках границ объекта					
Обозначение характерных точек границ	Координаты, м		Метод определения координат характерной точки	Средняя квадратическая погрешность положения характерной точки (Mt), м	Описание обозначения точки на местности (при наличии)
	X	Y			
1	2	3	4	5	6
1	509714.32	2384725.55	метод спутниковых геодезических измерений (определений)	0.10	-
2	509713.48	2384728.56	метод спутниковых геодезических измерений (определений)	0.10	-
3	509710.39	2384727.79	метод спутниковых геодезических измерений (определений)	0.10	-
4	509711.24	2384724.71	метод спутниковых геодезических измерений (определений)	0.10	-
1	509714.32	2384725.55	метод спутниковых геодезических измерений (определений)	0.10	-

Приложение к границам территории  
объекта культурного наследия  
регионального значения «Братская  
могила», расположенного по адресу:  
Курганская область, Белозерский район,  
село Першино, ул. Советская, 53

**План границ территории  
объекта культурного наследия регионального значения «Братская могила»**





Приложение 11 к постановлению  
Правительства Курганской области  
от 16 июня 2023 года № 166  
«О внесении изменений в некоторые  
нормативные правовые акты  
высшего исполнительного органа  
Курганской области»

«Приложение 7 к постановлению  
Правительства Курганской области  
от 25 мая 2022 года № 157  
«Об утверждении границ территорий  
объектов культурного наследия»

**Границы территории объекта культурного наследия регионального значения «Братская могила», расположенного по адресу: Курганская область, Притобольный район, село Плотниково, ул. Центральная, в 10 метрах с юго-западной стороны от дома № 72**

1. Границами территории объекта культурного наследия регионального значения «Братская могила», расположенного по адресу: Курганская область, Притобольный район, село Плотниково, ул. Центральная, в 10 метрах с юго-западной стороны от дома № 72 (далее - объект культурного наследия), являются линии, последовательно соединяющие точки 1 - 4.

2. Графическое описание границ территории объекта культурного наследия приведено в плане границ территории объекта культурного наследия в приложении к границам территории объекта культурного наследия.

3. Координаты характерных точек границ территории объекта культурного наследия приведены в таблице.

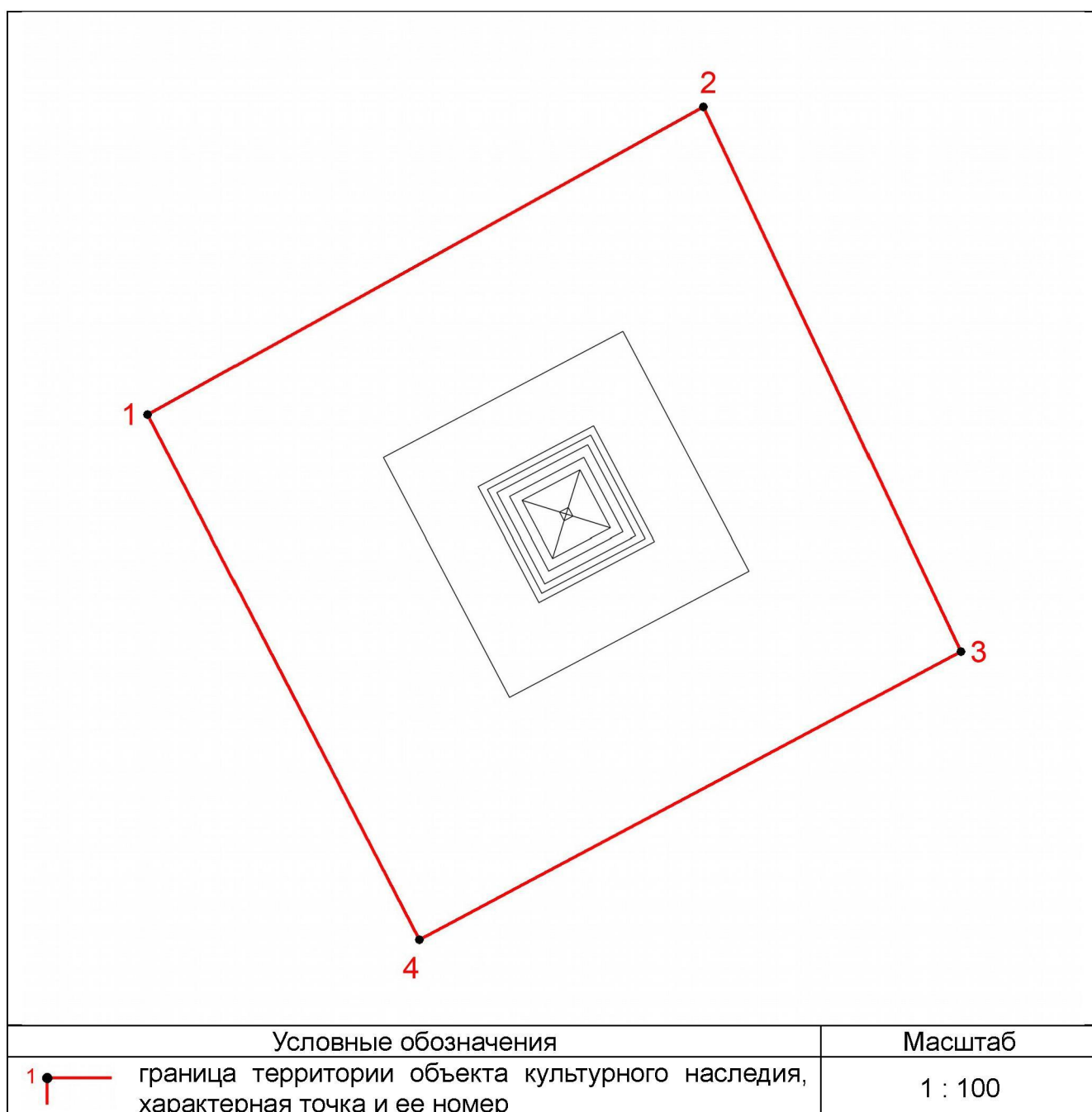
Таблица. Координаты характерных точек границ территории объекта культурного наследия

Раздел 1		
Сведения об объекте		
№ п/п	Характеристики объекта	Описание характеристик
1	2	3
1	Местоположение объекта	Курганская область, Притобольный район, с. Плотниково
2	Площадь объекта +/- величина погрешности определения площади (Р +/- Дельта Р)	96 кв.м ± 3 кв.м
3	Иные характеристики объекта	-
Раздел 2		
Сведения о местоположении границ объекта		

1. Система координат МСК-45, зона 2					
2. Сведения о характерных точках границ объекта					
Обозначение характерных точек границ	Координаты, м		Метод определения координат характерной точки	Средняя квадратическая погрешность положения характерной точки (Mt), м	Описание обозначения точки на местности (при наличии)
	X	Y			
1	2	3	4	5	6
1	357827.70	2366667.09	метод спутниковых геодезических измерений (определений)	0.10	-
2	357832.78	2366675.93	метод спутниковых геодезических измерений (определений)	0.10	-
3	357824.10	2366680.19	метод спутниковых геодезических измерений (определений)	0.10	-
4	357819.34	2366671.58	метод спутниковых геодезических измерений (определений)	0.10	-
1	357827.70	2366667.09	метод спутниковых геодезических измерений (определений)	0.10	-

Приложение к границам территории  
объекта культурного наследия  
регионального значения «Братская  
могила», расположенного по адресу:  
Курганская область, Притобольный  
район, село Плотниково,  
ул. Центральная, в 10 метрах  
с юго-западной стороны от дома № 72

**План границ территории  
объекта культурного наследия регионального значения «Братская могила»**



Приложение 12 к постановлению  
Правительства Курганской области  
от 16 июня 2023 года № 166  
«О внесении изменений в некоторые  
нормативные правовые акты  
высшего исполнительного органа  
Курганской области»

«Приложение 9 к постановлению  
Правительства Курганской области  
от 25 мая 2022 года № 157  
«Об утверждении границ территорий  
объектов культурного наследия»

**Границы территории объекта культурного наследия регионального значения «Братская могила», расположенного по адресу: Курганская область, Мишкинский район, станция Сладкое, севернее вокзала, находящегося по адресу с. Введенское, улица Станционная, д.1**

1. Границами территории объекта культурного наследия регионального значения «Братская могила», расположенного по адресу: Курганская область, Мишкинский район, станция Сладкое, севернее вокзала, находящегося по адресу с. Введенское, улица Станционная, д.1 (далее - объект культурного наследия), являются линии, последовательно соединяющие точки 1 – 4.

2. Графическое описание границ территории объекта культурного наследия приведено в плане границ территории объекта культурного наследия в приложении к границам территории объекта культурного наследия.

3. Координаты характерных точек границ территории объекта культурного наследия приведены в таблице.

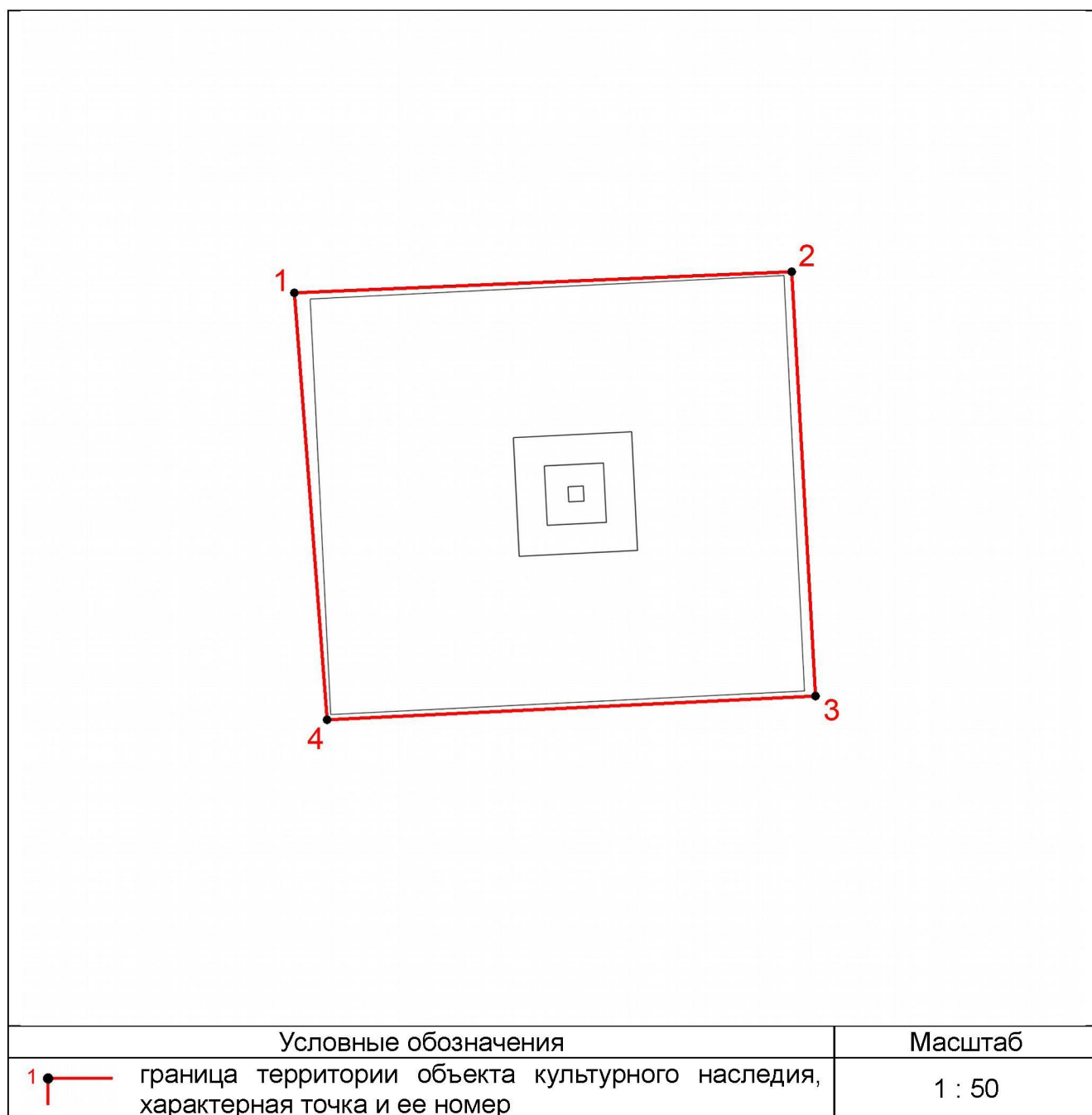
Таблица. Координаты характерных точек границ территории объекта культурного наследия

Раздел 1		
Сведения об объекте		
№ п/п	Характеристики объекта	Описание характеристик
1	2	3
1	Местоположение объекта	Курганская область, Мишкинский район, ст. Сладкое
2	Площадь объекта +/- величина погрешности определения площади (P +/- Дельта P)	13 кв.м ± 1 кв.м
3	Иные характеристики объекта	-
Раздел 2		
Сведения о местоположении границ объекта		
1. Система координат МСК-45, зона 2		

2. Сведения о характерных точках границ объекта					
Обозначение характерных точек границ	Координаты, м		Метод определения координат характерной точки	Средняя квадратическая погрешность положения характерной точки (Mt), м	Описание обозначения точки на местности (при наличии)
	X	Y			
1	2	3	4	5	6
1	426785.61	2306155.65	метод спутниковых геодезических измерений (определений)	0.10	-
2	426785.72	2306159.64	метод спутниковых геодезических измерений (определений)	0.10	-
3	426782.32	2306159.78	метод спутниковых геодезических измерений (определений)	0.10	-
4	426782.18	2306155.86	метод спутниковых геодезических измерений (определений)	0.10	-
1	426785.61	2306155.65	метод спутниковых геодезических измерений (определений)	0.10	-

Приложение к границам территории  
 объекта культурного наследия  
 регионального значения «Братская  
 могила», расположенного по адресу:  
 Курганская область, Мишкинский  
 район, станция Сладкое, севернее  
 вокзала, находящегося по адресу  
 с. Введенское, улица Станционная, д.1

**План границ территории  
 объекта культурного наследия регионального значения «Братская могила»**



Приложение 13 к постановлению  
Правительства Курганской области  
от 16 июня 2023 года № 166  
«О внесении изменений в некоторые  
нормативные правовые акты  
высшего исполнительного органа  
Курганской области»

«Приложение 11 к постановлению  
Правительства Курганской области  
от 25 мая 2022 года № 157  
«Об утверждении границ территорий  
объектов культурного наследия»

**Границы территории объекта культурного наследия регионального значения «Братская могила», расположенного по адресу: Курганская область, Белозерский район, поселок Стеклозавод, ул. Кирисика (центр поселка, напротив домовладения ул. Кирисика, 26)**

1. Границами территории объекта культурного наследия регионального значения «Братская могила», расположенного по адресу: Курганская область, Белозерский район, поселок Стеклозавод, ул. Кирисика (центр поселка, напротив домовладения ул. Кирисика, 26) (далее – объект культурного наследия), являются линии, последовательно соединяющие точки 1 – 4.

2. Графическое описание границ территории объекта культурного наследия приведено в плане границ территории объекта культурного наследия в приложении к границам территории объекта культурного наследия.

3. Координаты характерных точек границ территории объекта культурного наследия приведены в таблице.

**Таблица. Координаты характерных точек границ территории объекта культурного наследия**

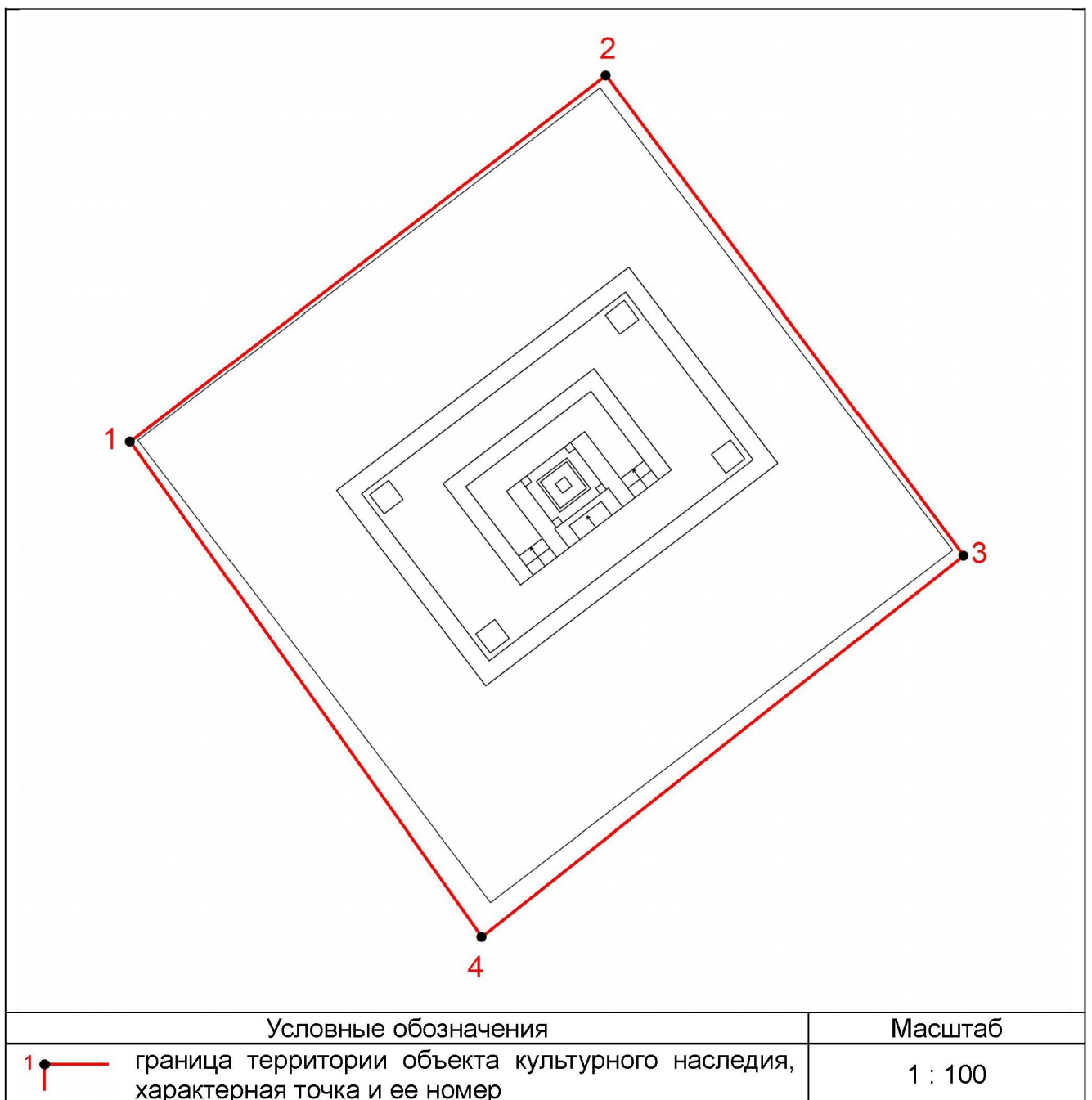
Раздел 1		
Сведения об объекте		
№ п/п	Характеристики объекта	Описание характеристик
1	2	3
1	Местоположение объекта	Курганская область, Белозерский район, п. Стеклозавод
2	Площадь объекта +/- величина погрешности определения площади (P +/- Дельта P)	39 кв.м ± 2 кв.м
3	Иные характеристики объекта	-
Раздел 2		
Сведения о местоположении границ объекта		
1. Система координат МСК-45, зона 2		
2. Сведения о характерных точках границ объекта		

Обозначение характерных точек границ	Координаты, м		Метод определения координат характерной точки	Средняя квадратическая погрешность положения характерной точки (Mt), м	Описание обозначения точки на местности (при наличии)
	X	Y			
1	2	3	4	5	6
1	524758.87	2390786.01	метод спутниковых геодезических измерений (определений)	0.10	-
2	524764.69	2390793.81	метод спутниковых геодезических измерений (определений)	0.10	-
3	524756.82	2390799.48	метод спутниковых геодезических измерений (определений)	0.10	-
4	524750.76	2390791.58	метод спутниковых геодезических измерений (определений)	0.10	-
1	524758.87	2390786.01	метод спутниковых геодезических измерений (определений)	0.10	-



Приложение к границам территории объекта культурного наследия регионального значения «Братская могила», расположенного по адресу: Курганская область, Белозерский район, поселок Стеклозавод, ул. Кирисика (центр поселка, напротив домовладения ул. Кирисика, 26)

**План границ территории  
объекта культурного наследия регионального значения «Братская могила»**



Приложение 14 к постановлению  
Правительства Курганской области  
от 16 июня 2023 года № 166  
«О внесении изменений в некоторые  
нормативные правовые акты  
высшего исполнительного органа  
Курганской области»

«Приложение 17 к постановлению  
Правительства Курганской области  
от 25 мая 2022 года № 157  
«Об утверждении границ территорий  
объектов культурного наследия»

**Границы территории объекта культурного наследия регионального значения «Братская могила», расположенного по адресу: Курганская область, Притобольный район, село Утятское, ул. Центральная (около здания Утятского ФАПа ул. Центральная, д.45)**

1. Границами территории объекта культурного наследия регионального значения «Братская могила», расположенного по адресу: Курганская область, Притобольный район, село Утятское, ул. Центральная (около здания Утятского ФАПа ул. Центральная, д.45) (далее - объект культурного наследия), являются линии, последовательно соединяющие точки 1 - 4.

2. Графическое описание границ территории объекта культурного наследия приведено в плане границ территории объекта культурного наследия в приложении к границам территории объекта культурного наследия.

3. Координаты характерных точек границ территории объекта культурного наследия приведены в таблице.

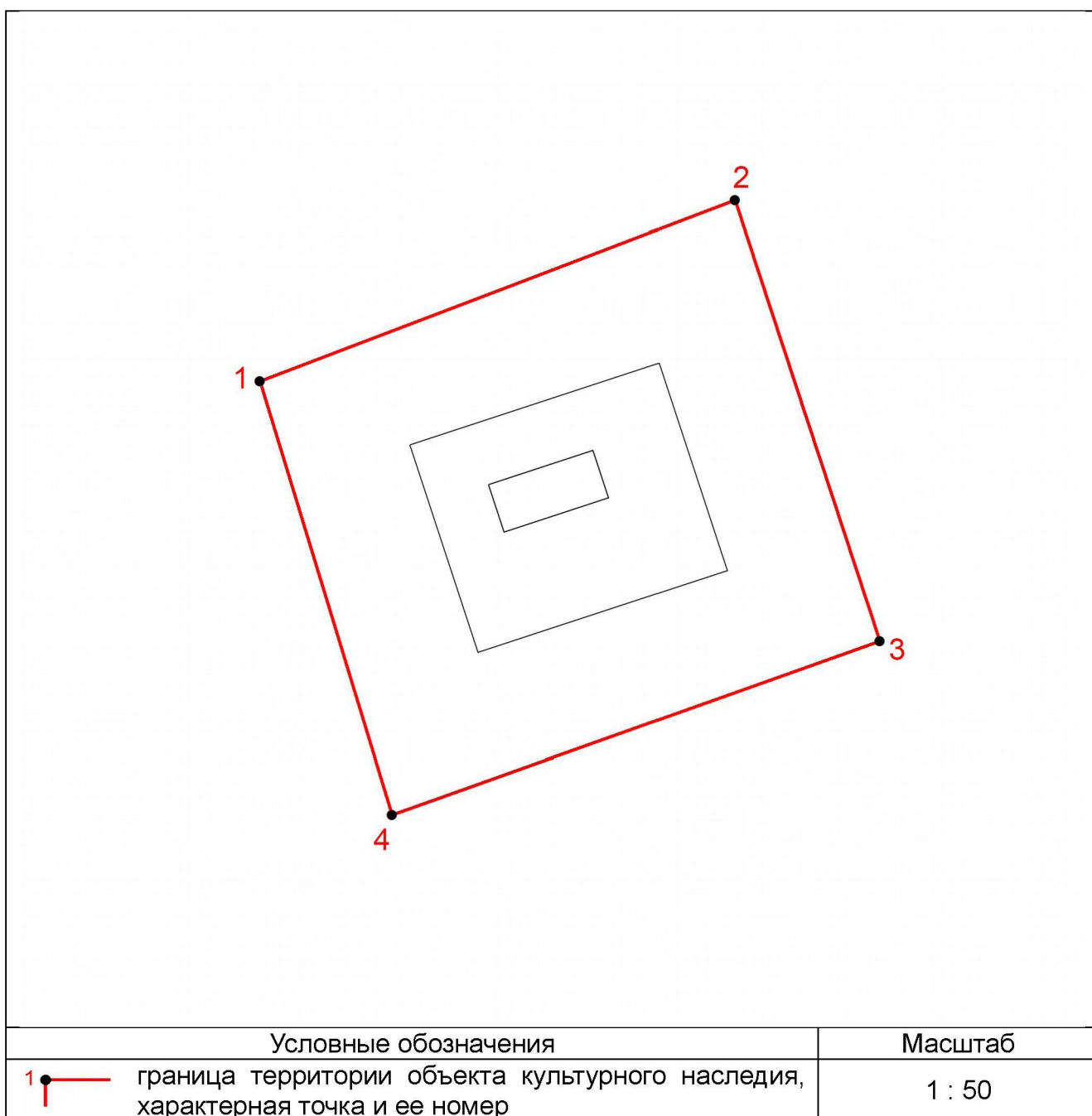
Таблица. Координаты характерных точек границ территории объекта культурного наследия

Раздел 1		
Сведения об объекте		
№ п/п	Характеристики объекта	Описание характеристик
1	2	3
1	Местоположение объекта	Курганская область, Притобольный район, с. Утятское
2	Площадь объекта +/- величина погрешности определения площади (P +/- Дельта P)	15 кв.м ± 1 кв.м
3	Иные характеристики объекта	-
Раздел 2		
Сведения о местоположении границ объекта		
1. Система координат МСК-45, зона 2		

2. Сведения о характерных точках границ объекта					
Обозначение характерных точек границ	Координаты, м		Метод определения координат характерной точки	Средняя квадратическая погрешность положения характерной точки (Mt), м	Описание обозначения точки на местности (при наличии)
	X	Y			
1	2	3	4	5	6
1	406430.49	2373441.53	метод спутниковых геодезических измерений (определений)	0.10	-
2	406430.52	2373445.60	метод спутниковых геодезических измерений (определений)	0.10	-
3	406426.80	2373445.45	метод спутниковых геодезических измерений (определений)	0.10	-
4	406426.87	2373441.31	метод спутниковых геодезических измерений (определений)	0.10	-
1	406430.49	2373441.53	метод спутниковых геодезических измерений (определений)	0.10	-

Приложение к границам территории объекта культурного наследия регионального значения «Братская могила», расположенного по адресу: Курганская область, Притобольный район, село Утятское, ул. Центральная (около здания Утятского ФАПа ул. Центральная, д.45)

**План границ территории  
объекта культурного наследия регионального значения «Братская могила»**



Приложение 15 к постановлению  
Правительства Курганской области  
от 16 июня 2023 года № 166  
«О внесении изменений в некоторые  
нормативные правовые акты  
высшего исполнительного органа  
Курганской области»

«Приложение 19 к постановлению  
Правительства Курганской области  
от 25 мая 2022 года № 157  
«Об утверждении границ территорий  
объектов культурного наследия»

**Границы территории объекта культурного наследия регионального  
значения «Братская могила», расположенного по адресу: Курганская  
область, Щучанский район, село Чистое**

1. Границами территории объекта культурного наследия регионального значения «Братская могила», расположенного по адресу: Курганская область, Щучанский район, село Чистое (далее - объект культурного наследия), являются линии, последовательно соединяющие точки 1 - 4.

2. Графическое описание границ территории объекта культурного наследия приведено в плане границ территории объекта культурного наследия в приложении к границам территории объекта культурного наследия.

3. Координаты характерных точек границ территории объекта культурного наследия приведены в таблице.

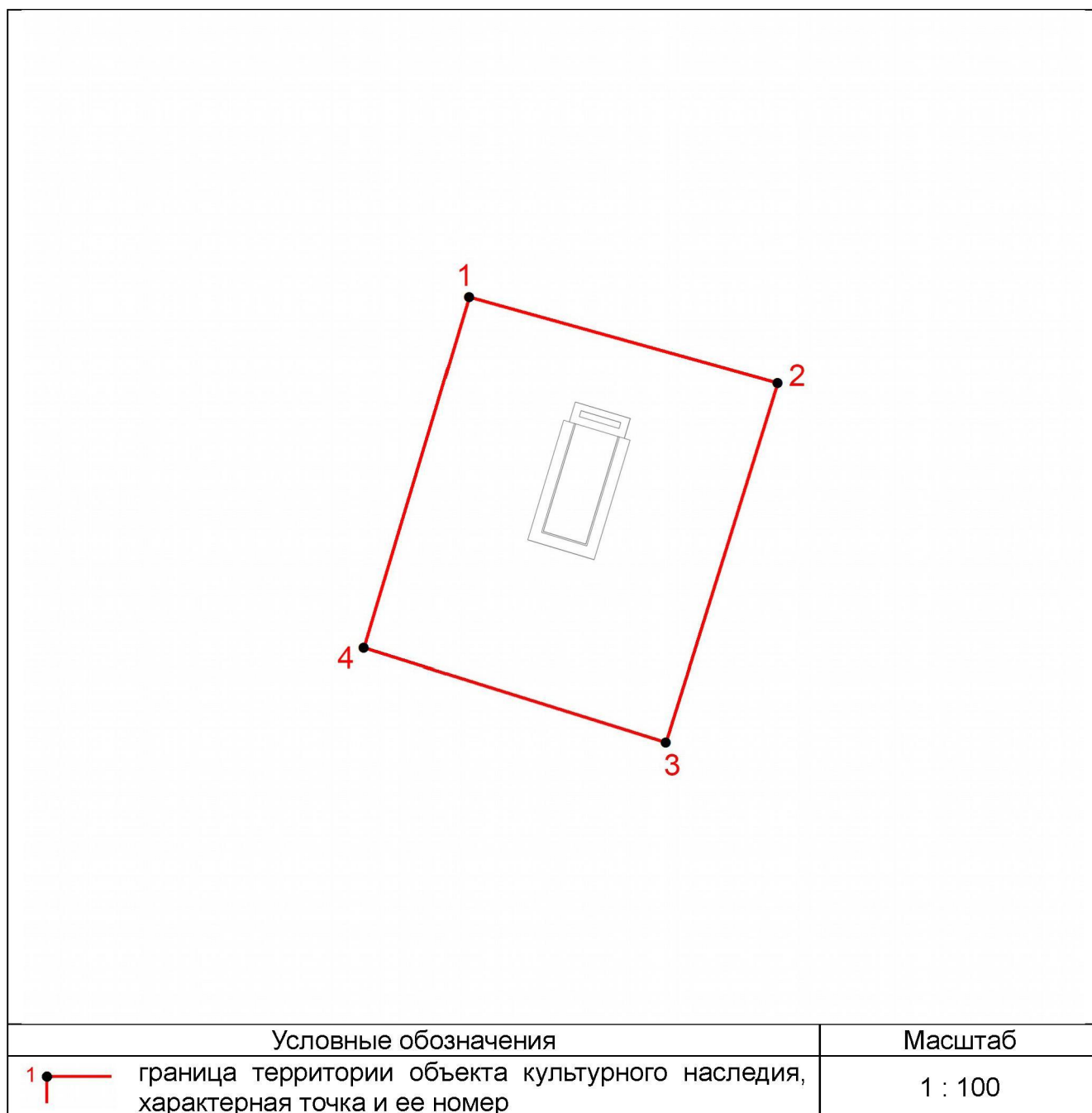
Таблица. Координаты характерных точек границ территории  
объекта культурного наследия

Раздел 1		
Сведения об объекте		
№ п/п	Характеристики объекта	Описание характеристик
1	2	3
1	Местоположение объекта	Курганская область, Щучанский район, с. Чистое
2	Площадь объекта +/- величина погрешности определения площади (P +/- Дельта P)	30 кв.м ± 2 кв.м
3	Иные характеристики объекта	-
Раздел 2		
Сведения о местоположении границ объекта		
1. Система координат МСК-45, зона 2		
2. Сведения о характерных точках границ объекта		

Обозначение характерных точек границ	Координаты, м		Метод определения координат характерной точки	Средняя квадратическая погрешность положения характерной точки (Mt), м	Описание обозначения точки на местности (при наличии)
	X	Y			
1	2	3	4	5	6
1	405779.36	2202647.50	метод спутниковых геодезических измерений (определений)	0.10	-
2	405777.98	2202652.45	метод спутниковых геодезических измерений (определений)	0.10	-
3	405772.22	2202650.65	метод спутниковых геодезических измерений (определений)	0.10	-
4	405773.73	2202645.81	метод спутниковых геодезических измерений (определений)	0.10	-
1	405779.36	2202647.50	метод спутниковых геодезических измерений (определений)	0.10	-

Приложение к границам территории  
объекта культурного наследия  
регионального значения «Братская  
могила», расположенного по адресу:  
Курганская область, Щучанский район,  
село Чистое

**План границ территории  
объекта культурного наследия регионального значения «Братская могила»**



Приложение 16 к постановлению  
Правительства Курганской области  
от 16 июня 2023 года № 166  
«О внесении изменений в некоторые  
нормативные правовые акты  
высшего исполнительного органа  
Курганской области»

«Приложение 1 к постановлению  
Правительства Курганской области  
от 14 июня 2022 года № 187  
«Об утверждении границ территорий  
объектов культурного наследия»

**Границы территории объекта культурного наследия регионального  
значения «Братская могила», расположенного по адресу: Курганская  
область, Катайский район, г. Катайск, ул. Ленина, 184а**

1. Границами территории объекта культурного наследия регионального значения «Братская могила», расположенного по адресу: Курганская область, Катайский район, г. Катайск, ул. Ленина, 184а (далее - объект культурного наследия), являются линии, последовательно соединяющие точки 1 – 4.

2. Графическое описание границ территории объекта культурного наследия приведено в плане границ территории объекта культурного наследия в приложении к границам территории объекта культурного наследия.

3. Координаты характерных точек границ территории объекта культурного наследия приведены в таблице.

Таблица. Координаты характерных точек границ территории  
объекта культурного наследия

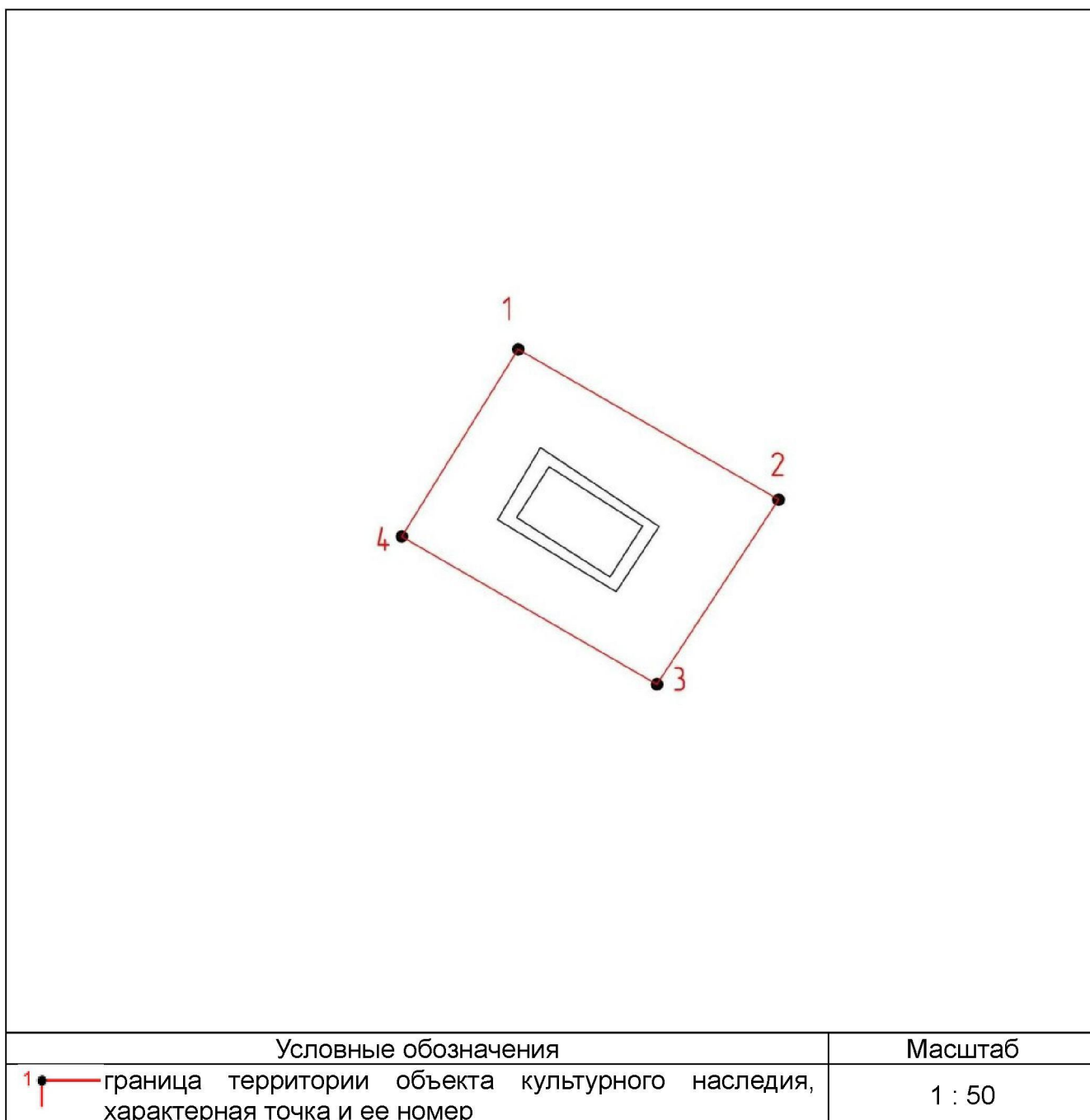
Раздел 1		
Сведения об объекте		
№ п/п	Характеристики объекта	Описание характеристик
1	2	3
1	Местоположение объекта	Курганская область, Катайский район, г. Катайск
2	Площадь объекта +/- величина погрешности определения площади (P +/- Дельта P)	9 кв.м ± 1 кв.м
3	Иные характеристики объекта	-
Раздел 2		
Сведения о местоположении границ объекта		
1. Система координат МСК-45, зона 1		
2. Сведения о характерных точках границ объекта		



Обозначение характерных точек границ	Координаты, м		Метод определения координат характерной точки	Средняя квадратическая погрешность положения характерной точки (Mt), м	Описание обозначения точки на местности (при наличии)
	X	Y			
1	2	3	4	5	6
1	532111.41	1395716.35	метод спутниковых геодезических измерений (определений)	0.10	-
2	532109.77	1395719.48	метод спутниковых геодезических измерений (определений)	0.10	-
3	532107.54	1395718.15	метод спутниковых геодезических измерений (определений)	0.10	-
4	532109.15	1395715.08	метод спутниковых геодезических измерений (определений)	0.10	-
1	532111.41	1395716.35	метод спутниковых геодезических измерений (определений)	0.10	-

Приложение к границам территории  
объекта культурного наследия  
регионального значения «Братская  
могила», расположенного по адресу:  
Курганская область, Катайский район,  
г. Катайск, ул. Ленина, 184а

**План границ территории  
объекта культурного наследия регионального значения «Братская могила»**



Приложение 17 к постановлению  
Правительства Курганской области  
от 16 июня 2023 года № 166  
«О внесении изменений в некоторые  
нормативные правовые акты  
высшего исполнительного органа  
Курганской области»

«Приложение 3 к постановлению  
Правительства Курганской области  
от 14 июня 2022 года № 187  
«Об утверждении границ территорий  
объектов культурного наследия»

**Границы территории объекта культурного наследия регионального  
значения «Братская могила», расположенного по адресу:  
Курганская область, Катайский район, д. Бугаево, ул. Советская  
(20 метров в направлении на юго-запад от дома № 9)**

1. Границами территории объекта культурного наследия регионального значения «Братская могила», расположенного по адресу: Курганская область, Катайский район, д. Бугаево, ул. Советская (20 метров в направлении на юго-запад от дома № 9) (далее - объект культурного наследия), являются линии, последовательно соединяющие точки 1 - 4.

2. Графическое описание границ территории объекта культурного наследия приведено в плане границ территории объекта культурного наследия в приложении к границам территории объекта культурного наследия.

3. Координаты характерных точек границ территории объекта культурного наследия приведены в таблице.

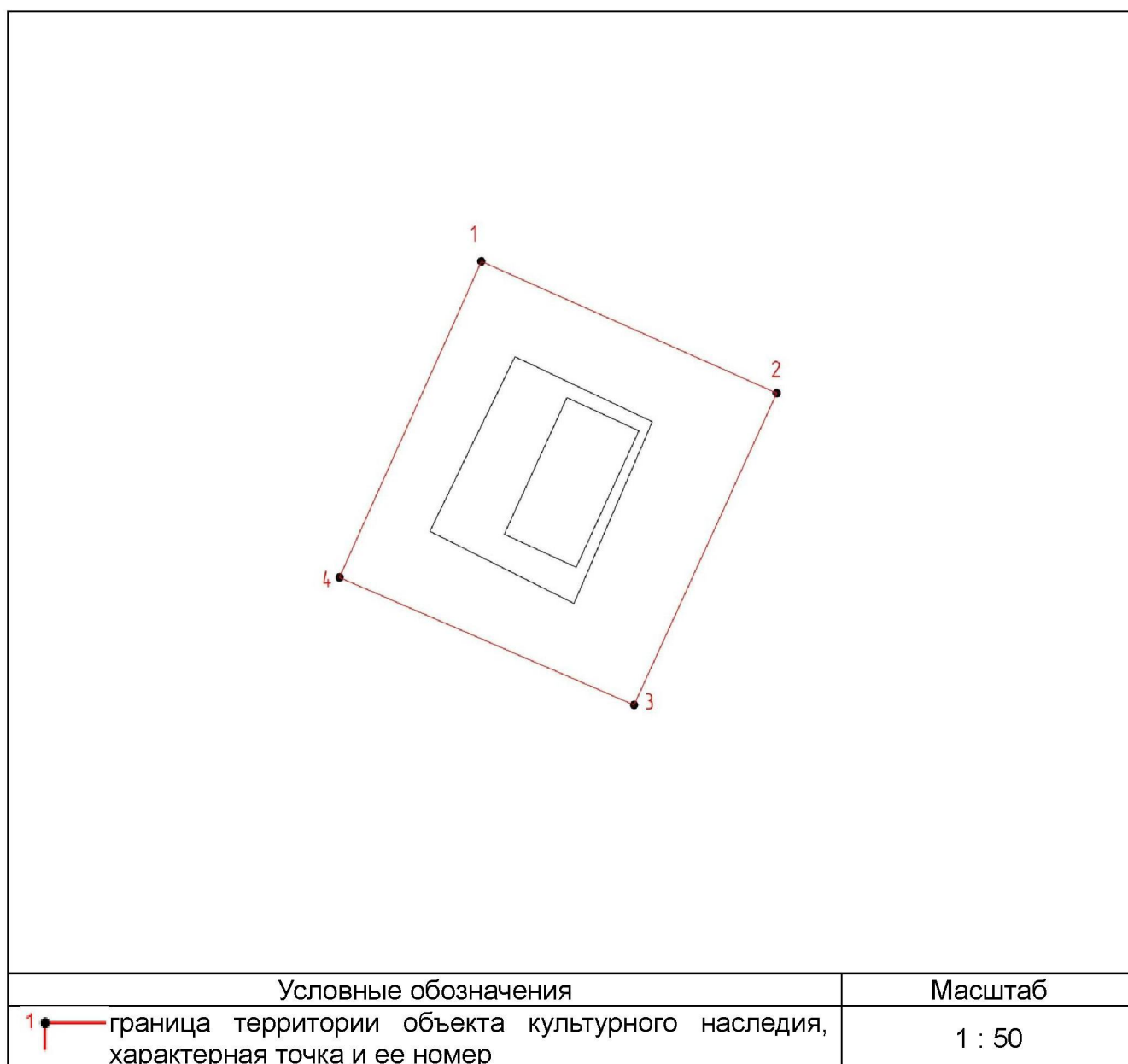
Таблица. Координаты характерных точек границ территории  
объекта культурного наследия

Раздел 1		
Сведения об объекте		
№ п/п	Характеристики объекта	Описание характеристик
1	2	3
1	Местоположение объекта	Курганская область, Катайский район, с. Бугаево
2	Площадь объекта +/- величина погрешности определения площади (P +/- Дельта P)	8 кв.м ± 1 кв.м
3	Иные характеристики объекта	-
Раздел 2		
Сведения о местоположении границ объекта		
1. Система координат МСК-45, зона 1		

2. Сведения о характерных точках границ объекта					
Обозначение характерных точек границ	Координаты, м		Метод определения координат характерной точки	Средняя квадратическая погрешность положения характерной точки (Mt), м	Описание обозначения точки на местности (при наличии)
	X	Y			
1	2	3	4	5	6
1	497681.09	1404243.41	метод спутниковых геодезических измерений (определений)	0.10	-
2	497680.06	1404246.03	метод спутниковых геодезических измерений (определений)	0.10	-
3	497677.28	1404244.91	метод спутниковых геодезических измерений (определений)	0.10	-
4	497678.28	1404242.30	метод спутниковых геодезических измерений (определений)	0.10	-
1	497681.09	1404243.41	метод спутниковых геодезических измерений (определений)	0.10	-

Приложение к границам территории  
объекта культурного наследия  
регионального значения «Братская  
могила», расположенного по адресу:  
Курганская область, Катайский район,  
д. Бугаево, ул. Советская (20 метров в  
направлении на юго-запад от дома № 9)

**План границ территории  
объекта культурного наследия регионального значения «Братская могила»**



Приложение 18 к постановлению  
Правительства Курганской области  
от 16 июня 2023 года № 166  
«О внесении изменений в некоторые  
нормативные правовые акты  
высшего исполнительного органа  
Курганской области»

«Приложение 5 к постановлению  
Правительства Курганской области  
от 14 июня 2022 года № 187  
«Об утверждении границ территорий  
объектов культурного наследия»

**Границы территории объекта культурного наследия регионального значения «Могила Костоусова Л.А., партизана гражданской войны», расположенного по адресу: Курганская область, Катайский район, село Верхние Пески, ул. Советская (рядом с памятником участникам, погибшим в годы Великой Отечественной войны)**

1. Границами территории объекта культурного наследия регионального значения «Могила Костоусова Л.А., партизана гражданской войны», расположенного по адресу: Курганская область, Катайский район, село Верхние Пески, ул. Советская (рядом с памятником участникам, погибшим в годы Великой Отечественной войны) (далее - объект культурного наследия), являются линии, последовательно соединяющие точки 1 - 4.

2. Графическое описание границ территории объекта культурного наследия приведено в плане границ территории объекта культурного наследия в приложении к границам территории объекта культурного наследия.

3. Координаты характерных точек границ территории объекта культурного наследия приведены в таблице.

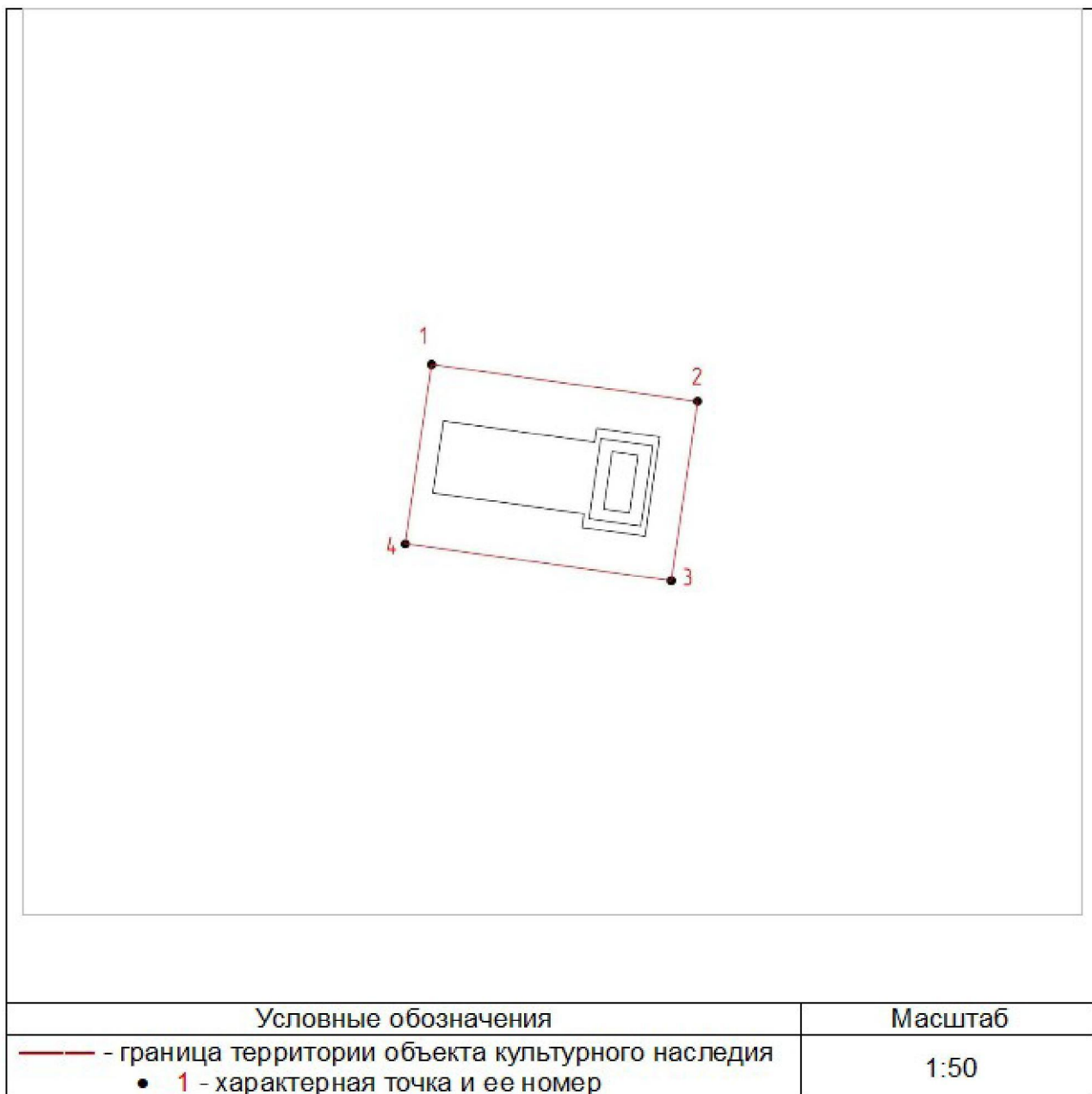
Таблица. Координаты характерных точек границ территории объекта культурного наследия

Раздел 1		
Сведения об объекте		
№ п/п	Характеристики объекта	Описание характеристик
1	2	3
1	Местоположение объекта	Курганская область, Катайский район, с. Верхние Пески
2	Площадь объекта +/- величина погрешности определения площади (P +/- Дельта P)	3 кв.м ± 1 кв.м
3	Иные характеристики объекта	-
Раздел 2		
Сведения о местоположении границ объекта		

1. Система координат МСК-45, зона 1					
2. Сведения о характерных точках границ объекта					
Обозначение характерных точек границ	Координаты, м		Метод определения координат характерной точки	Средняя квадратическая погрешность положения характерной точки (Mt), м	Описание обозначения точки на местности (при наличии)
	X	Y			
1	2	3	4	5	6
1	520424.10	1397143.21	метод спутниковых геодезических измерений (определений)	0.10	-
2	520423.88	1397145.37	метод спутниковых геодезических измерений (определений)	0.10	-
3	520422.39	1397145.17	метод спутниковых геодезических измерений (определений)	0.10	-
4	520422.60	1397143.07	метод спутниковых геодезических измерений (определений)	0.10	-
1	520424.10	1397143.21	метод спутниковых геодезических измерений (определений)	0.10	-

Приложение к границам территории объекта культурного наследия регионального значения «Могила Костоусова Л.А., партизана гражданской войны», расположенного по адресу: Курганская область, Катайский район, село Верхние Пески, ул. Советская (рядом с памятником участникам, погибшим в годы Великой Отечественной войны)

**План границ территории объекта культурного наследия регионального значения «Могила Костоусова Л.А., партизана гражданской войны»**





Приложение 19 к постановлению  
Правительства Курганской области  
от 16 июня 2023 года № 166  
«О внесении изменений в некоторые  
нормативные правовые акты  
высшего исполнительного органа  
Курганской области»

«Приложение 7 к постановлению  
Правительства Курганской области  
от 14 июня 2022 года № 187  
«Об утверждении границ территорий  
объектов культурного наследия»

**Границы территории объекта культурного наследия регионального значения «Братская могила», расположенного по адресу: Курганская область, Катайский район, с. Верхняя Теча, ул. Шумилова, 30А**

1. Границами территории объекта культурного наследия регионального значения «Братская могила», расположенного по адресу: Курганская область, Катайский район, с. Верхняя Теча, ул. Шумилова, 30А (далее - объект культурного наследия), являются линии, последовательно соединяющие точки 1 - 4.

2. Графическое описание границ территории объекта культурного наследия приведено в плане границ территории объекта культурного наследия в приложении к границам территории объекта культурного наследия.

3. Координаты характерных точек границ территории объекта культурного наследия приведены в таблице.

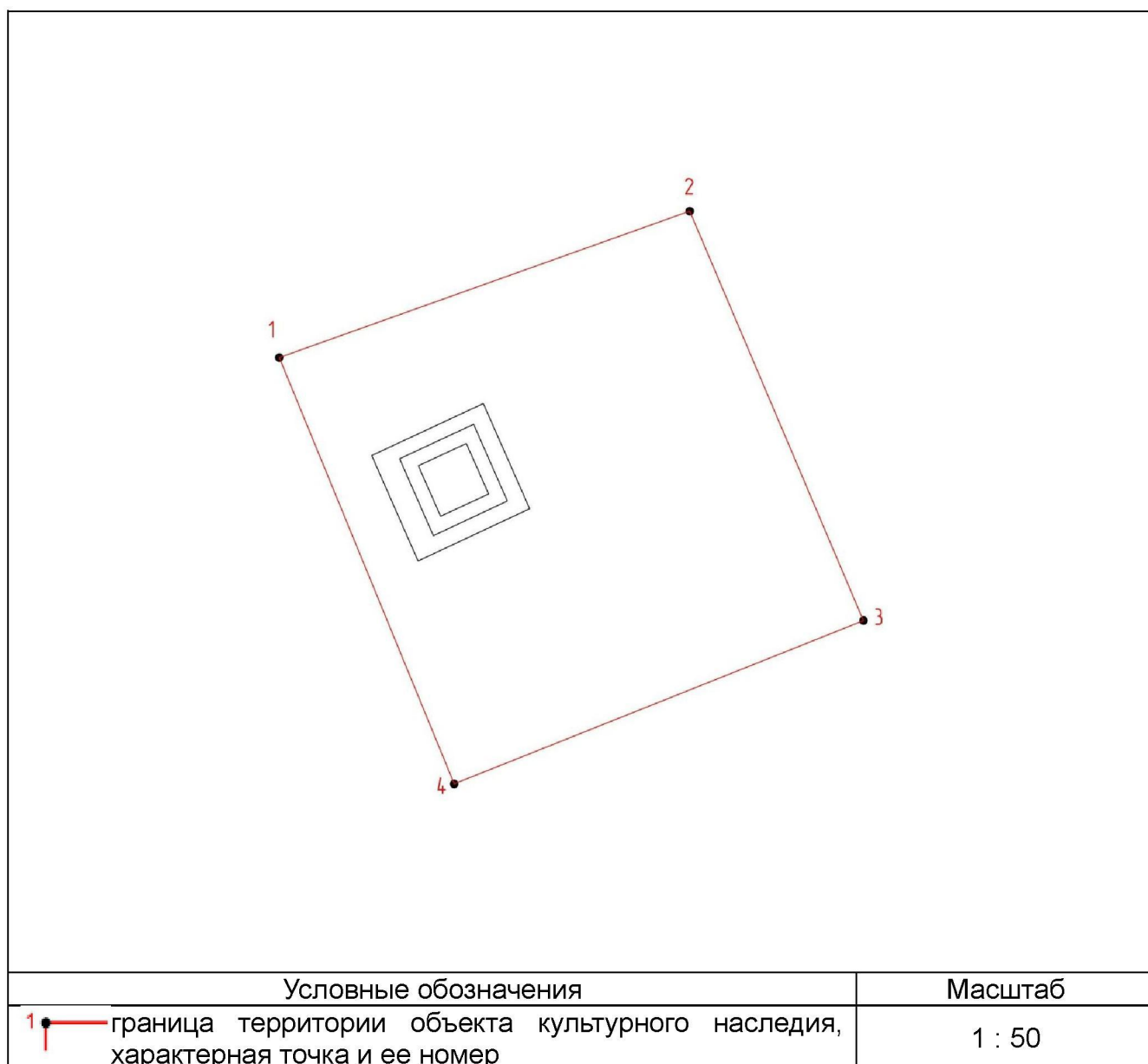
Таблица. Координаты характерных точек границ территории объекта культурного наследия

Раздел 1		
Сведения об объекте		
№ п/п	Характеристики объекта	Описание характеристик
1	2	3
1	Местоположение объекта	Курганская область, Катайский район, с. Верхняя Теча
2	Площадь объекта +/- величина погрешности определения площади (Р +/- Дельта Р)	58 кв.м ± 1кв.м
3	Иные характеристики объекта	-
Раздел 2		
Сведения о местоположении границ объекта		
1. Система координат МСК-45, зона 1		

2. Сведения о характерных точках границ объекта					
Обозначение характерных точек границ	Координаты, м		Метод определения координат характерной точки	Средняя квадратическа я погрешность положения характерной точки (Mt), м	Описание обозначения точки на местности (при наличии)
	X	Y			
1	2	3	4	5	6
1	490307.75	1397585.90	метод спутниковых геодезических измерений (определений)	0.10	-
2	490310.36	1397592.95	метод спутниковых геодезических измерений (определений)	0.10	-
3	490303.55	1397596.29	метод спутниковых геодезических измерений (определений)	0.10	-
4	490300.48	1397589.27	метод спутниковых геодезических измерений (определений)	0.10	-
1	490307.75	1397585.90	метод спутниковых геодезических измерений (определений)	0.10	-

Приложение к границам территории  
объекта культурного наследия  
регионального значения «Братская  
могила», расположенного по адресу:  
Курганская область, Катайский район,  
с. Верхняя Теча, ул. Шумилова, 30А

**План границ территории  
объекта культурного наследия регионального значения «Братская могила»**



Приложение 20 к постановлению  
Правительства Курганской области  
от 16 июня 2023 года № 166  
«О внесении изменений в некоторые  
нормативные правовые акты  
высшего исполнительного органа  
Курганской области»

«Приложение 9 к постановлению  
Правительства Курганской области  
от 14 июня 2022 года № 187  
«Об утверждении границ территорий  
объектов культурного наследия»

**Границы территории объекта культурного наследия регионального значения «Братская могила», расположенного по адресу: Курганская область, Катайский район, село Лобаново, ул. Советская**

1. Границами территории объекта культурного наследия регионального значения «Братская могила», расположенного по адресу: Курганская область, Катайский район, село Лобаново, ул. Советская (далее - объект культурного наследия), являются линии, последовательно соединяющие точки 1 – 4.

2. Графическое описание границ территории объекта культурного наследия приведено в плане границ территории объекта культурного наследия в приложении к границам территории объекта культурного наследия.

3. Координаты характерных точек границ территории объекта культурного наследия приведены в таблице.

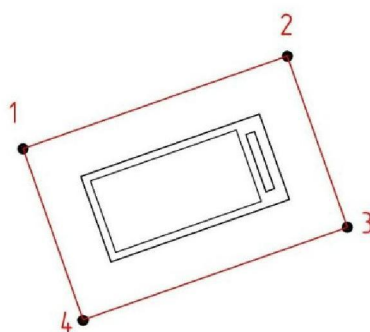
Таблица. Координаты характерных точек границ территории объекта культурного наследия

Раздел 1		
Сведения об объекте		
№ п/п	Характеристики объекта	Описание характеристик
1	2	3
1	Местоположение объекта	Курганская область, Катайский район, с. Лобаново
2	Площадь объекта +/- величина погрешности определения площади (P +/- Дельта P)	2 кв.м ± 1 кв.м
3	Иные характеристики объекта	-
Раздел 2		
Сведения о местоположении границ объекта		
1. Система координат МСК-45, зона 1		
2. Сведения о характерных точках границ объекта		

Обозначение характерных точек границ	Координаты, м		Метод определения координат характерной точки	Средняя квадратическая погрешность положения характерной точки (Mt), м	Описание обозначения точки на местности (при наличии)
	X	Y			
1	2	3	4	5	6
1	484496.24	1387619.24	метод спутниковых геодезических измерений (определений)	0.10	-
2	484496.92	1387620.96	метод спутниковых геодезических измерений (определений)	0.10	-
3	484495.81	1387621.40	метод спутниковых геодезических измерений (определений)	0.10	-
4	484495.12	1387619.69	метод спутниковых геодезических измерений (определений)	0.10	-
1	484496.24	1387619.24	метод спутниковых геодезических измерений (определений)	0.10	-

Приложение к границам территории  
объекта культурного наследия  
регионального значения «Братская  
могила», расположенного по адресу:  
Курганская область, Катайский район,  
село Лобаново, ул. Советская

**План границ территории  
объекта культурного наследия регионального значения «Братская могила»**



Условные обозначения	Масштаб
— - граница территории объекта культурного наследия • 1 - характерная точка и ее номер	1:50