



ПРАВИТЕЛЬСТВО КУРГАНСКОЙ ОБЛАСТИ

ПОСТАНОВЛЕНИЕ

от _____ № _____
г. Курган

Об утверждении границ территорий объектов культурного наследия

В соответствии со статьями 3¹, 5¹ Федерального закона от 25 июня 2002 года № 73-ФЗ «Об объектах культурного наследия (памятниках истории и культуры) народов Российской Федерации», статьей 17 Федерального закона от 22 октября 2014 года № 315-ФЗ «О внесении изменений в Федеральный закон «Об объектах культурного наследия (памятниках истории и культуры) народов Российской Федерации» и отдельные законодательные акты Российской Федерации», Законом Курганской области от 3 марта 2004 года № 386 «О государственной охране объектов культурного наследия (памятников истории и культуры), находящихся на территории Курганской области» Правительство Курганской области ПОСТАНОВЛЯЕТ:

1. Утвердить границы территории объекта культурного наследия регионального значения «Братская могила», находящегося по адресу: Курганская область, Шадринский район, с. Большое Кабанье, ул. Больничная (рядом с домом № 2), согласно приложению 1 к настоящему постановлению.

2. Утвердить границы территории объекта культурного наследия регионального значения «Братская могила», находящегося по адресу: Курганская область, Шадринский район, с. Демино, согласно приложению 2 к настоящему постановлению.

3. Утвердить границы территории объекта культурного наследия регионального значения «Братская могила», находящегося по адресу: Курганская область, Шадринский район, д. Макарово, ул. Ленина, 44а, согласно приложению 3 к настоящему постановлению.

4. Утвердить границы территории объекта культурного наследия регионального значения «Памятник-бюст дважды Герою социалистического труда, почетного академика ВАСХНИЛ полевода колхоза «Заветы Ленина» Шадринского райисполкома Т.С. Мальцева», находящегося по адресу: Курганская область, Шадринский район, с. Мальцево, ул. Школьная. Ориентир: территория «Комплекса Шадринской сельскохозяйственной опытной станции, где работал Т.С. Мальцев», расположенного по адресу: Курганская область, Шадринский район, с. Мальцево, ул. Школьная, д. 31, 33, 35, согласно приложению 4 к настоящему постановлению.

5. Утвердить границы территории объекта культурного наследия регионального значения «Могила Мальцева Т.С. (1895-1994 гг.), полевода», находящегося по адресу:

Курганская область, Шадринский район, с. Мальцево, кладбище, согласно приложению 5 к настоящему постановлению.

6. Утвердить границы территории объекта культурного наследия регионального значения «Братская могила», находящегося по адресу: Курганская область, Шадринский район, с. Ольховка, парк, согласно приложению 6 к настоящему постановлению.

7. Утвердить границы территории объекта культурного наследия регионального значения «Братская могила», находящегося по адресу: Курганская область, Шадринский район, с. Ольховка, ул. Ленина, напротив здания школы, согласно приложению 7 к настоящему постановлению.

8. Утвердить границы территории объекта культурного наследия регионального значения «Братская могила», находящегося по адресу: Курганская область, Шадринский район, д. Соровское, ул. Ленина между домами № 40 и № 42, согласно приложению 8 к настоящему постановлению.

9. Утвердить границы территории объекта культурного наследия регионального значения «Братская могила», находящегося по адресу: Курганская область, Шадринский район, с. Тюленево, ул. Красноармейская, согласно приложению 9 к настоящему постановлению.

10. Настоящее постановление вступает в силу через десять дней после его официального опубликования.

11. Контроль за выполнением настоящего постановления возложить на Вице-Губернатора Курганской области.

Временно исполняющий обязанности
Губернатора Курганской области

В.М. Шумков

Приложение 1 к постановлению
Правительства Курганской области
от _____ 2019 года № _____
«Об утверждении границ территорий
объектов культурного наследия»

Границы территории объекта культурного наследия регионального значения «Братская могила», находящегося по адресу: Курганская область, Шадринский район, с. Большое Кабанье, ул. Больничная (рядом с домом № 2)

1. Границами территории объекта культурного наследия регионального значения «Братская могила», находящегося по адресу: Курганская область, Шадринский район, с. Большое Кабанье, ул. Больничная (рядом с домом № 2) (далее — объект культурного наследия), являются линии, последовательно соединяющие точки 1 – 4.

2. Графическое описание границ территории объекта культурного наследия приведено на карте (схеме) границ территории объекта культурного наследия в приложении к границам территории объекта культурного наследия.

3. Координаты характерных точек границ территории объекта культурного наследия определены в системе координат МСК-45, зона 2 и приведены в таблице.

Таблица. Координаты характерных точек границ территории объекта культурного наследия

Номер характерной точки	Координаты характерных точек	
	X	Y
1	476693.96	2268388.17
2	476700.25	2268403.08
3	476689.24	2268407.68
4	476683.05	2268392.99

4. Режим использования территории объекта культурного наследия:

1) в границах территории объекта культурного наследия запрещается:

строительство объектов капитального строительства;

увеличение объемно-пространственных характеристик существующих в границах территории объекта культурного наследия объектов капитального строительства;

проведение земляных, строительных, мелиоративных, хозяйственных и иных работ, ведущих к разрушению объекта культурного наследия, искажению его внешнего облика, нарушающих целостность объекта культурного наследия и создающих угрозу его повреждения, разрушения или уничтожения;

строительство инженерных коммуникаций;

устройство автостоянок;

размещение рекламных конструкций;

создание разрушающих вибрационных нагрузок динамическим воздействием на грунты в зоне их взаимодействия с объектом культурного наследия;

2) в границах территории объекта культурного наследия разрешается:

проведение работ по сохранению объекта культурного наследия;

воссоздание утраченных элементов историко-культурной среды объекта культурного наследия;

проведение работ по озеленению и благоустройству территории объекта культурного наследия;

проведение работ по обеспечению доступа граждан к объекту культурного наследия;

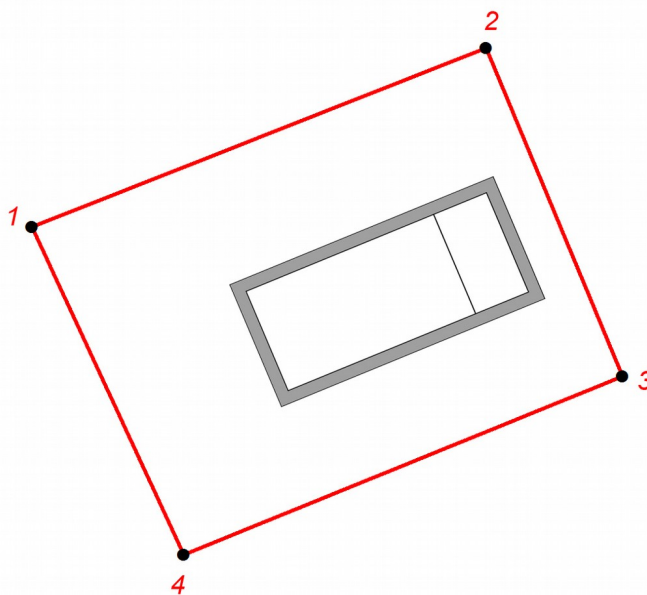
обеспечение мер пожарной безопасности;

обеспечение мер экологической безопасности;



ведение иной хозяйственной деятельности, не противоречащей требованиям обеспечения сохранности объекта культурного наследия и позволяющей обеспечить функционирование объекта культурного наследия в современных условиях.

Приложение
к границам территории объекта
культурного наследия регионального
значения «Братская могила»,
находящегося по адресу: Курганская
область, Шадринский район,
с. Большое Кабанье, ул. Больничная
(рядом с домом № 2)

Карта (схема) границ территории объекта культурного наследия регионального значения «Братская могила», находящегося по адресу: Курганская область, Шадринский район, с. Большое Кабанье, ул. Больничная (рядом с домом № 2)



Условные обозначения:

-  граница территории объекта культурного наследия
-  - номер характерной точки

М 1 : 250

Приложение 2 к постановлению

Правительства Курганской области
от _____ 2019 года № _____
«Об утверждении границ территорий
объектов культурного наследия»

Границы территории объекта культурного наследия регионального значения «Братская могила», находящегося по адресу: Курганская область, Шадринский район, с. Демино

1. Границами территории объекта культурного наследия регионального значения «Братская могила», находящегося по адресу: Курганская область, Шадринский район, с. Демино (далее — объект культурного наследия), являются линии, последовательно соединяющие точки 1 – 4.

2. Графическое описание границ территории объекта культурного наследия приведено на карте (схеме) границ территории объекта культурного наследия в приложении к границам территории объекта культурного наследия.

3. Координаты характерных точек границ территории объекта культурного наследия определены в системе координат МСК-45, зона 2 и приведены в таблице.

Таблица. Координаты характерных точек границ территории объекта культурного наследия

Номер характерной точки	Координаты характерных точек	
	X	Y
1	496596.99	2270887.94
2	496596.70	2270892.11
3	496592.51	2270891.68
4	496592.85	2270887.50

4. Режим использования территории объекта культурного наследия:

- 1) в границах территории объекта культурного наследия запрещается:
- строительство объектов капитального строительства;
 - увеличение объемно-пространственных характеристик существующих в границах территории объекта культурного наследия объектов капитального строительства;
 - проведение земляных, строительных, мелиоративных, хозяйственных и иных работ, ведущих к разрушению объекта культурного наследия, искажению его внешнего облика, нарушающих целостность объекта культурного наследия и создающих угрозу его повреждения, разрушения или уничтожения;
 - строительство инженерных коммуникаций;
 - устройство автостоянок;
 - размещение рекламных конструкций;
 - создание разрушающих вибрационных нагрузок динамическим воздействием на грунты в зоне их взаимодействия с объектом культурного наследия;
- 2) в границах территории объекта культурного наследия разрешается:
- проведение работ по сохранению объекта культурного наследия;
 - воссоздание утраченных элементов историко-культурной среды объекта культурного наследия;

проведение работ по озеленению и благоустройству территории объекта культурного наследия;

проведение работ по обеспечению доступа граждан к объекту культурного наследия;

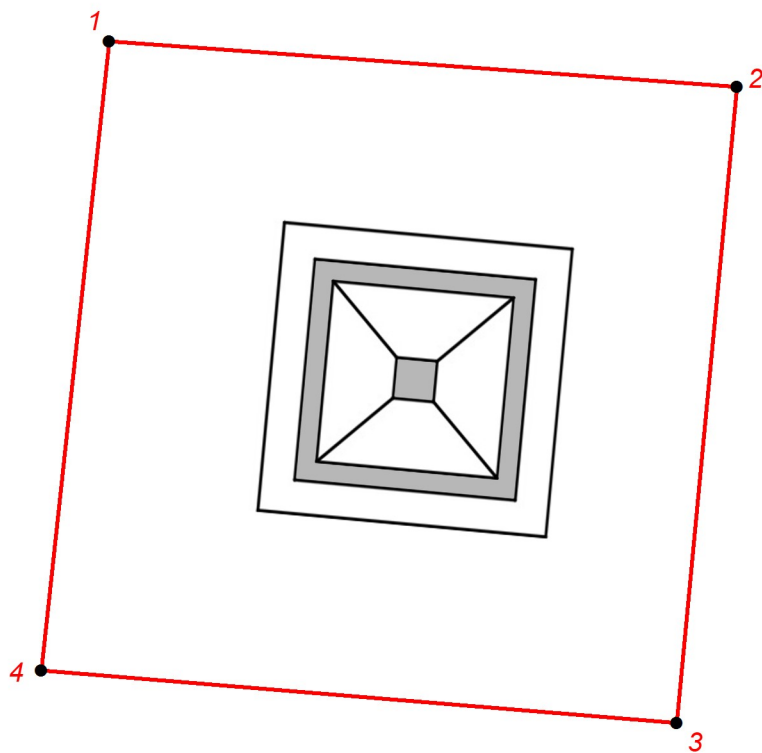
обеспечение мер пожарной безопасности;

обеспечение мер экологической безопасности;



ведение иной хозяйственной деятельности, не противоречащей требованиям обеспечения сохранности объекта культурного наследия и позволяющей обеспечить функционирование объекта культурного наследия в современных условиях.

Приложение
к границам территории объекта
культурного наследия регионального
значения «Братская могила»,
находящегося по адресу: Курганская
область, Шадринский район, с. Демино

**Карта (схема) границ территории объекта культурного наследия регионального
значения «Братская могила», находящегося по адресу: Курганская область,
Шадринский район, с. Демино**



Условные обозначения:

-  граница территории объекта культурного наследия
 - номер характерной точки

М 1 : 50

Приложение 3 к постановлению
Правительства Курганской области
от _____ 2019 года № _____
«Об утверждении границ территорий
объектов культурного наследия»

Границы территории объекта культурного наследия регионального значения «Братская могила», находящегося по адресу: Курганская область, Шадринский район, д. Макарово, ул. Ленина, 44а

1. Границами территории объекта культурного наследия регионального значения «Братская могила», находящегося по адресу: Курганская область, Шадринский район, д. Макарово, ул. Ленина, 44а (далее — объект культурного наследия), являются линии, последовательно соединяющие точки 1 – 4.

2. Графическое описание границ территории объекта культурного наследия приведено на карте (схеме) границ территории объекта культурного наследия в приложении к границам территории объекта культурного наследия.

3. Координаты характерных точек границ территории объекта культурного наследия определены в системе координат МСК-45, зона 2 и приведены в таблице.

Таблица. Координаты характерных точек границ территории объекта культурного наследия

Номер характерной точки	Координаты характерных точек	
	X	Y
1	497722.58	2278300.31
2	497726.28	2278306.32
3	497721.71	2278309.18
4	497717.88	2278303.29

4. Режим использования территории объекта культурного наследия:

1) в границах территории объекта культурного наследия запрещается:

строительство объектов капитального строительства;

увеличение объемно-пространственных характеристик существующих в границах территории объекта культурного наследия объектов капитального строительства;

проведение земляных, строительных, мелиоративных, хозяйственных и иных работ, ведущих к разрушению объекта культурного наследия, искажению его внешнего облика, нарушающих целостность объекта культурного наследия и создающих угрозу его повреждения, разрушения или уничтожения;

строительство инженерных коммуникаций;

устройство автостоянок;

размещение рекламных конструкций;

создание разрушающих вибрационных нагрузок динамическим воздействием на грунты в зоне их взаимодействия с объектом культурного наследия;

2) в границах территории объекта культурного наследия разрешается:

проведение работ по сохранению объекта культурного наследия;

воссоздание утраченных элементов историко-культурной среды объекта культурного наследия;

проведение работ по озеленению и благоустройству территории объекта культурного наследия;

проведение работ по обеспечению доступа граждан к объекту культурного наследия;

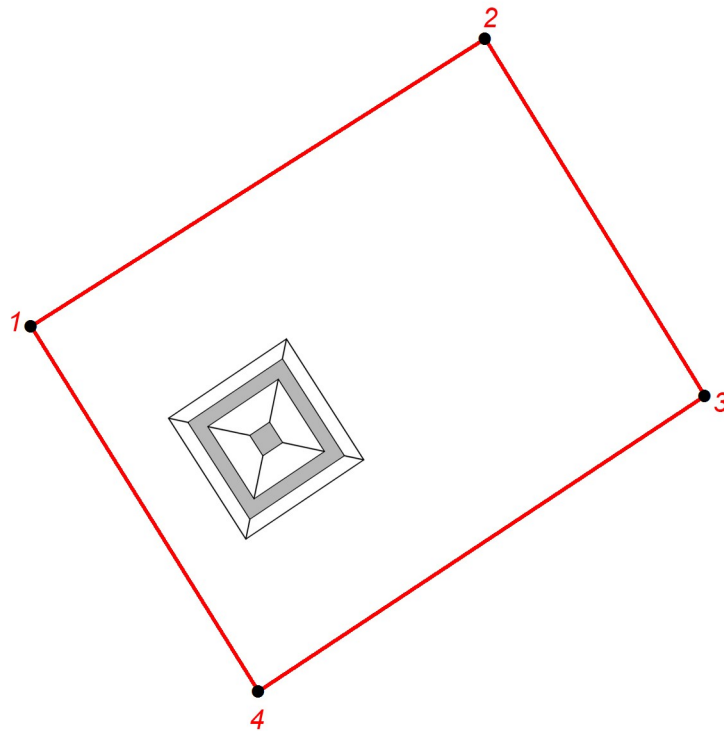
обеспечение мер пожарной безопасности;

обеспечение мер экологической безопасности;



ведение иной хозяйственной деятельности, не противоречащей требованиям обеспечения сохранности объекта культурного наследия и позволяющей обеспечить функционирование объекта культурного наследия в современных условиях.

Приложение
к границам территории объекта
культурного наследия регионального
значения «Братская могила»,
находящегося по адресу: Курганская
область, Шадринский район,
д. Макарово, ул. Ленина, 44а

**Карта (схема) границ территории объекта культурного наследия регионального
значения «Братская могила», находящегося по адресу: Курганская область,
Шадринский район, д. Макарово, ул. Ленина, 44а**



Условные обозначения:

 граница территории объекта культурного наследия
 - номер характерной точки

М 1 : 100

Приложение 4 к постановлению
Правительства Курганской области
от _____ 2019 года № _____
«Об утверждении границ территорий
объектов культурного наследия»

Границы территории объекта культурного наследия регионального значения «Памятник-бюст дважды Герою социалистического труда, почетного академика ВАСХНИЛ полевода колхоза «Заветы Ленина» Шадринского райисполкома Т.С. Мальцева», находящегося по адресу: Курганская область, Шадринский район, с. Мальцево, ул. Школьная. Ориентир: территория «Комплекса Шадринской сельскохозяйственной опытной станции, где работал Т.С. Мальцев», расположенного по адресу: Курганская область, Шадринский район, с. Мальцево, ул. Школьная, д. 31, 33, 35

1. Границами территории объекта культурного наследия регионального значения «Памятник-бюст дважды Герою социалистического труда, почетного академика ВАСХНИЛ полевода колхоза «Заветы Ленина» Шадринского райисполкома Т.С. Мальцева», находящегося по адресу: Курганская область, Шадринский район, с. Мальцево, ул. Школьная. Ориентир: территория «Комплекса Шадринской сельскохозяйственной опытной станции, где работал Т.С. Мальцев», расположенного по адресу: Курганская область, Шадринский район, с. Мальцево, ул. Школьная, д. 31, 33, 35 (далее — объект культурного наследия), являются линии, последовательно соединяющие точки 1 – 4.

2. Графическое описание границ территории объекта культурного наследия приведено на карте (схеме) границ территории объекта культурного наследия в приложении к границам территории объекта культурного наследия.

3. Координаты характерных точек границ территории объекта культурного наследия определены в системе координат МСК-45, зона 2 и приведены в таблице.

Таблица. Координаты характерных точек границ территории объекта культурного наследия

Номер характерной точки	Координаты характерных точек	
	X	Y
1	526149.8300	2262945.090
2	526164.7079	2262956.954
3	526151.0800	2262972.410
4	526136.3300	2262960.400

4. Режим использования территории объекта культурного наследия:

1) в границах территории объекта культурного наследия запрещается:
строительство объектов капитального строительства;
увеличение объемно-пространственных характеристик существующих в границах территории объекта культурного наследия объектов капитального строительства;
проведение земляных, строительных, мелиоративных, хозяйственных и иных работ, ведущих к разрушению объекта культурного наследия, искажению его внешнего

облика, нарушающих целостность объекта культурного наследия и создающих угрозу его повреждения, разрушения или уничтожения;

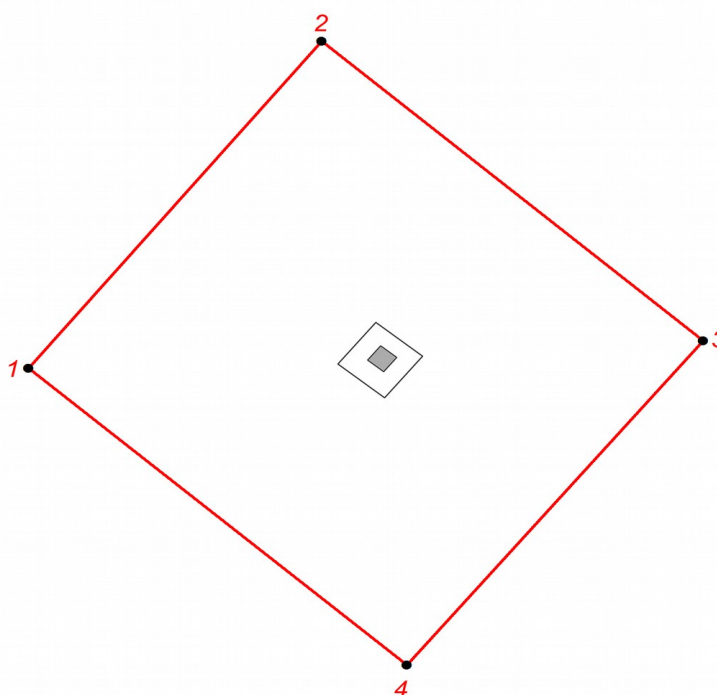
- строительство инженерных коммуникаций;
- устройство автостоянок;
- размещение рекламных конструкций;
- создание разрушающих вибрационных нагрузок динамическим воздействием на грунты в зоне их взаимодействия с объектом культурного наследия;

2) в границах территории объекта культурного наследия разрешается:



- проведение работ по сохранению объекта культурного наследия;
- воссоздание утраченных элементов историко-культурной среды объекта культурного наследия;
- проведение работ по озеленению и благоустройству территории объекта культурного наследия;
- проведение работ по обеспечению доступа граждан к объекту культурного наследия;
- обеспечение мер пожарной безопасности;
- обеспечение мер экологической безопасности;
- ведение иной хозяйственной деятельности, не противоречащей требованиям обеспечения сохранности объекта культурного наследия и позволяющей обеспечить функционирование объекта культурного наследия в современных условиях.

Приложение
к границам территории объекта
культурного наследия регионального
значения «Памятник-бюст дважды Герою
социалистического труда, почетного
академика ВАСХНИЛ полевода колхоза
«Заветы Ленина» Шадринского
райисполкома Т.С. Мальцева»,
находящегося по адресу: Курганская
область, Шадринский район,
находящегося по адресу: Курганская
область, Шадринский район, с. Мальцево,
ул. Школьная. Ориентир: территория
«Комплекса Шадринской
сельскохозяйственной опытной станции,
где работал Т.С. Мальцев»,
расположенного по адресу: Курганская
область, Шадринский район, с. Мальцево,
ул. Школьная, д. 31, 33, 35

Карта (схема) границ территории объекта культурного наследия регионального значения «Памятник-бюст дважды Герою социалистического труда, почетного академика ВАСХНИЛ полевода колхоза «Заветы Ленина» Шадринского райисполкома Т.С. Мальцева», находящегося по адресу: Курганская область, Шадринский район, с. Мальцево, ул. Школьная. Ориентир: территория «Комплекса Шадринской сельскохозяйственной опытной станции, где работал Т.С. Мальцев», расположенного по адресу: Курганская область, Шадринский район, с. Мальцево, ул. Школьная, д. 31, 33, 35



Условные обозначения:

 граница территории объекта культурного наследия
 - номер характерной точки

Приложение 5 к постановлению
Правительства Курганской области
от _____ 2019 года № _____
«Об утверждении границ территорий
объектов культурного наследия»

Границы территории объекта культурного наследия регионального значения «Могила Мальцева Т.С. (1895-1994 гг.), полевода», находящегося по адресу: Курганская область, Шадринский район, с. Мальцево, кладбище

1. Границами территории объекта культурного наследия регионального значения «Могила Мальцева Т.С. (1895-1994 гг.), полевода», находящегося по адресу: Курганская область, Шадринский район, с. Мальцево, кладбище (далее — объект культурного наследия), являются линии, последовательно соединяющие точки 1 – 4.

2. Графическое описание границ территории объекта культурного наследия приведено на карте (схеме) границ территории объекта культурного наследия в приложении к границам территории объекта культурного наследия.

3. Координаты характерных точек границ территории объекта культурного наследия определены в системе координат МСК-45, зона 2 и приведены в таблице.

Таблица. Координаты характерных точек границ территории объекта культурного наследия

Номер характерной точки	Координаты характерных точек	
	X	Y
1	526682.48	2263050.34
2	526683.66	2263053.65
3	526680.78	2263054.68
4	526679.62	2263051.37

4. Режим использования территории объекта культурного наследия:

1) в границах территории объекта культурного наследия запрещается:

строительство объектов капитального строительства;

увеличение объемно-пространственных характеристик существующих в границах территории объекта культурного наследия объектов капитального строительства;

проведение земляных, строительных, мелиоративных, хозяйственных и иных работ, ведущих к разрушению объекта культурного наследия, искажению его внешнего облика, нарушающих целостность объекта культурного наследия и создающих угрозу его повреждения, разрушения или уничтожения;

строительство инженерных коммуникаций;

устройство автостоянок;

размещение рекламных конструкций;

создание разрушающих вибрационных нагрузок динамическим воздействием на грунты в зоне их взаимодействия с объектом культурного наследия;

2) в границах территории объекта культурного наследия разрешается:

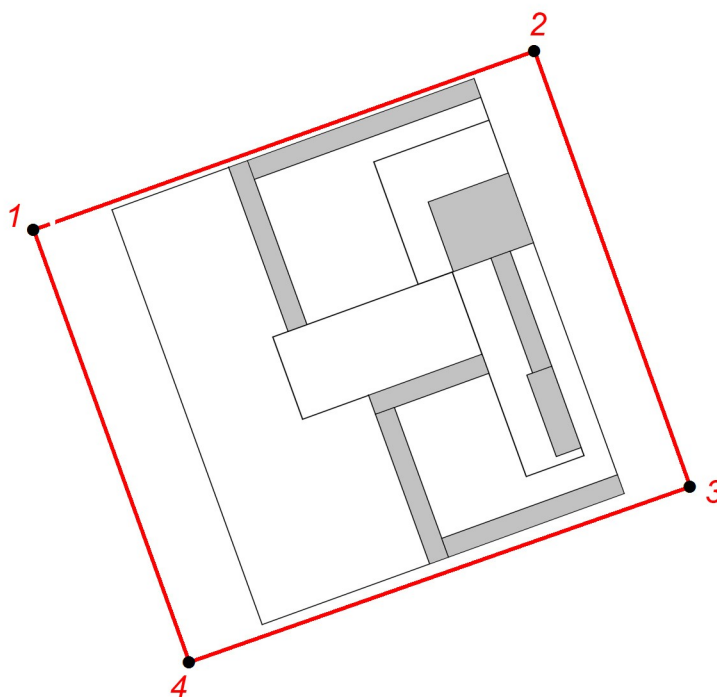
проведение работ по сохранению объекта культурного наследия;

воссоздание утраченных элементов историко-культурной среды объекта культурного наследия;

проведение работ по озеленению и благоустройству территории объекта культурного наследия;
проведение работ по обеспечению доступа к объекту культурного наследия;
обеспечение мер пожарной безопасности;
обеспечение мер экологической безопасности;
ведение иной хозяйственной деятельности, не противоречащей требованиям обеспечения сохранности объекта культурного наследия и позволяющей обеспечить функционирование объекта культурного наследия в современных условиях.

Приложение
к границам территории объекта
культурного наследия регионального
значения «Могила Мальцева Т.С. (1895-
1994 гг.), полевода», находящегося по
адресу: Курганская область, Шадринский
район, с. Мальцево, кладбище

**Карта (схема) границ территории объекта культурного наследия регионального
значения «Могила Мальцева Т.С. (1895-1994 гг.), полевода», находящегося по
адресу: Курганская область, Шадринский район, с. Мальцево, кладбище**



Условные обозначения:

-  граница территории объекта культурного наследия
3 - номер характерной точки

М 1 : 50

Приложение 6 к постановлению
Правительства Курганской области
от _____ 2019 года № _____
«Об утверждении границ территорий
объектов культурного наследия»

Границы территории объекта культурного наследия регионального значения «Братская могила», находящегося по адресу: Курганская область, Шадринский район, с. Ольховка, парк

1. Границами территории объекта культурного наследия регионального значения «Братская могила», находящегося по адресу: Курганская область, Шадринский район, с. Ольховка, парк (далее — объект культурного наследия), являются линии, последовательно соединяющие точки 1 – 4.

2. Графическое описание границ территории объекта культурного наследия приведено на карте (схеме) границ территории объекта культурного наследия в приложении к границам территории объекта культурного наследия.

3. Координаты характерных точек границ территории объекта культурного наследия определены в системе координат МСК-45, зона 2 и приведены в таблице.

Таблица. Координаты характерных точек границ территории объекта культурного наследия

Номер характерной точки	Координаты характерных точек	
	X	Y
1	538607.00	2283770.35
2	538605.38	2283773.98
3	538601.65	2283772.56
4	538603.40	2283769.02

4. Режим использования территории объекта культурного наследия:

1) в границах территории объекта культурного наследия запрещается:

строительство объектов капитального строительства;

увеличение объемно-пространственных характеристик существующих в границах территории объекта культурного наследия объектов капитального строительства;

проведение земляных, строительных, мелиоративных, хозяйственных и иных работ, ведущих к разрушению объекта культурного наследия, искажению его внешнего облика, нарушающих целостность объекта культурного наследия и создающих угрозу его повреждения, разрушения или уничтожения;

строительство инженерных коммуникаций;

устройство автостоянок;

размещение рекламных конструкций;

создание разрушающих вибрационных нагрузок динамическим воздействием на грунты в зоне их взаимодействия с объектом культурного наследия;

2) в границах территории объекта культурного наследия разрешается:

проведение работ по сохранению объекта культурного наследия;

воссоздание утраченных элементов историко-культурной среды объекта культурного наследия;

проведение работ по озеленению и благоустройству территории объекта культурного наследия;

проведение работ по обеспечению доступа граждан к объекту культурного наследия;

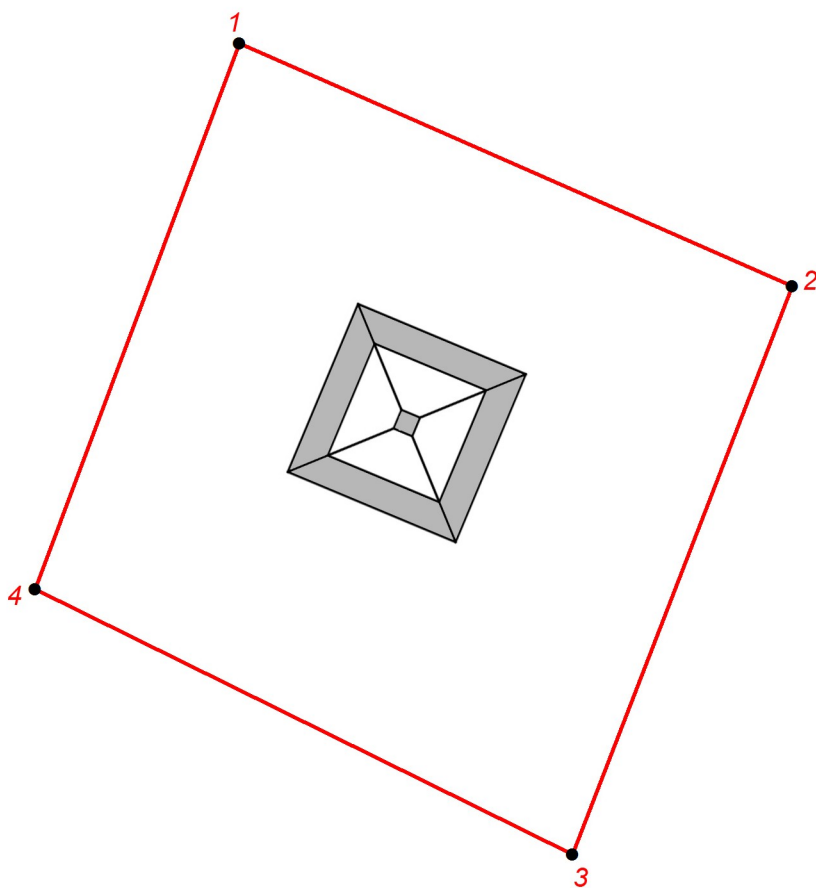
обеспечение мер пожарной безопасности;

обеспечение мер экологической безопасности;



ведение иной хозяйственной деятельности, не противоречащей требованиям обеспечения сохранности объекта культурного наследия и позволяющей обеспечить функционирование объекта культурного наследия в современных условиях.

Приложение
к границам территории объекта
культурного наследия регионального
значения «Братская могила»,
находящегося по адресу: Курганская
область, Шадринский район,
с. Ольховка, парк

Карта (схема) границ территории объекта культурного наследия регионального значения «Братская могила», находящегося по адресу: Курганская область, Шадринский район, с. Ольховка, парк



Условные обозначения:

-  граница территории объекта культурного наследия
 - номер характерной точки

Приложение 7 к постановлению
Правительства Курганской области
от _____ 2019 года № _____
«Об утверждении границ территорий
объектов культурного наследия»

Границы территории объекта культурного наследия регионального значения «Братская могила», находящегося по адресу: Курганская область, Шадринский район, с. Ольховка, ул. Ленина, напротив здания школы

1. Границами территории объекта культурного наследия регионального значения «Братская могила», находящегося по адресу: Курганская область, Шадринский район, с. Ольховка, ул. Ленина, напротив здания школы (далее — объект культурного наследия), являются линии, последовательно соединяющие точки 1 – 4.

2. Графическое описание границ территории объекта культурного наследия приведено на карте (схеме) границ территории объекта культурного наследия в приложении к границам территории объекта культурного наследия.

3. Координаты характерных точек границ территории объекта культурного наследия определены в системе координат МСК-45, зона 2 и приведены в таблице.

Таблица. Координаты характерных точек границ территории объекта культурного наследия

Номер характерной точки	Координаты характерных точек	
	X	Y
1	538742.07	2283510.79
2	538742.05	2283514.89
3	538738.17	2283514.81
4	538738.18	2283510.71

4. Режим использования территории объекта культурного наследия:

1) в границах территории объекта культурного наследия запрещается:

строительство объектов капитального строительства;

увеличение объемно-пространственных характеристик существующих в границах территории объекта культурного наследия объектов капитального строительства;

проведение земляных, строительных, мелиоративных, хозяйственных и иных работ, ведущих к разрушению объекта культурного наследия, искажению его внешнего облика, нарушающих целостность объекта культурного наследия и создающих угрозу его повреждения, разрушения или уничтожения;

строительство инженерных коммуникаций;

устройство автостоянок;

размещение рекламных конструкций;

создание разрушающих вибрационных нагрузок динамическим воздействием на грунты в зоне их взаимодействия с объектом культурного наследия;

2) в границах территории объекта культурного наследия разрешается:

проведение работ по сохранению объекта культурного наследия;

воссоздание утраченных элементов историко-культурной среды объекта культурного наследия;

проведение работ по озеленению и благоустройству территории объекта культурного наследия;

проведение работ по обеспечению доступа граждан к объекту культурного наследия;

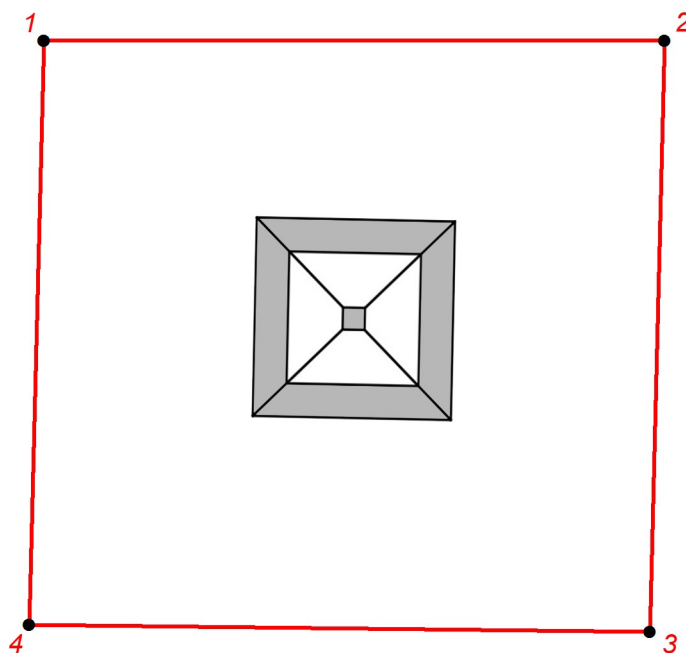
обеспечение мер пожарной безопасности;

обеспечение мер экологической безопасности;

ведение иной хозяйственной деятельности, не противоречащей требованиям обеспечения сохранности объекта культурного наследия и позволяющей обеспечить функционирование объекта культурного наследия в современных условиях.

Приложение
к границам территории объекта
культурного наследия регионального
значения «Братская могила»,
находящегося по адресу: Курганская
область, Шадринский район,
с. Ольховка, ул. Ленина,
напротив здания школы

Карта (схема) границ территории объекта культурного наследия регионального значения «Братская могила», находящегося по адресу: Курганская область, Шадринский район, с. Ольховка, ул. Ленина, напротив здания школы



Условные обозначения:

-  граница территории объекта культурного наследия
-  - номер характерной точки

Приложение 8 к постановлению
Правительства Курганской области
от _____ 2019 года № _____
«Об утверждении границ территорий
объектов культурного наследия»

Границы территории объекта культурного наследия регионального значения «Братская могила», находящегося по адресу: Курганская область, Шадринский район, д. Соровское, ул. Ленина между домами № 40 и № 42

1. Границами территории объекта культурного наследия регионального значения «Братская могила», находящегося по адресу: Курганская область, Шадринский район, д. Соровское, ул. Ленина между домами № 40 и № 42 (далее — объект культурного наследия), являются линии, последовательно соединяющие точки 1 – 4.

2. Графическое описание границ территории объекта культурного наследия приведено на карте (схеме) границ территории объекта культурного наследия в приложении к границам территории объекта культурного наследия.

3. Координаты характерных точек границ территории объекта культурного наследия определены в системе координат МСК-45, зона 2 и приведены в таблице.

Таблица. Координаты характерных точек границ территории объекта культурного наследия

Номер характерной точки	Координаты характерных точек	
	X	Y
1	504062.92	2299612.22
2	504063.72	2299616.10
3	504059.82	2299616.90
4	504059.04	2299613.00

4. Режим использования территории объекта культурного наследия:

1) в границах территории объекта культурного наследия запрещается:

строительство объектов капитального строительства;

увеличение объемно-пространственных характеристик существующих в границах территории объекта культурного наследия объектов капитального строительства;

проведение земляных, строительных, мелиоративных, хозяйственных и иных работ, ведущих к разрушению объекта культурного наследия, искажению его внешнего облика, нарушающих целостность объекта культурного наследия и создающих угрозу его повреждения, разрушения или уничтожения;

строительство инженерных коммуникаций;

устройство автостоянок;

размещение рекламных конструкций;

создание разрушающих вибрационных нагрузок динамическим воздействием на грунты в зоне их взаимодействия с объектом культурного наследия;

2) в границах территории объекта культурного наследия разрешается:

проведение работ по сохранению объекта культурного наследия;

воссоздание утраченных элементов историко-культурной среды объекта культурного наследия;

проведение работ по озеленению и благоустройству территории объекта культурного наследия;

проведение работ по обеспечению доступа граждан к объекту культурного наследия;


обеспечение мер пожарной безопасности;

обеспечение мер экологической безопасности;



ведение иной хозяйственной деятельности, не противоречащей требованиям обеспечения сохранности объекта культурного наследия и позволяющей обеспечить функционирование объекта культурного наследия в современных условиях.

Приложение
к границам территории объекта
культурного наследия регионального
значения «Братская могила»,
находящегося по адресу: Курганская
область, Шадринский район,
д. Соровское, ул. Ленина между домами
№ 40 и № 42

Карта (схема) границ территории объекта культурного наследия регионального значения «Братская могила», находящегося по адресу: Курганская область, Шадринский район, д. Соровское, ул. Ленина между домами № 40 и № 42



Условные обозначения:

-  граница территории объекта культурного наследия
 3 - номер характерной точки

М 1 : 50

Приложение 9 к постановлению
Правительства Курганской области
от _____ 2019 года № _____
«Об утверждении границ территорий
объектов культурного наследия»

Границы территории объекта культурного наследия регионального значения «Братская могила», находящегося по адресу: Курганская область, Шадринский район, с. Тюленево, ул. Красноармейская

1. Границами территории объекта культурного наследия регионального значения «Братская могила», находящегося по адресу: Курганская область, Шадринский район, с. Тюленево, ул. Красноармейская (далее — объект культурного наследия), являются линии, последовательно соединяющие точки 1 – 4.

2. Графическое описание границ территории объекта культурного наследия приведено на карте (схеме) границ территории объекта культурного наследия в приложении к границам территории объекта культурного наследия.

3. Координаты характерных точек границ территории объекта культурного наследия определены в системе координат МСК-45, зона 2 и приведены в таблице.

Таблица. Координаты характерных точек границ территории объекта культурного наследия

Номер характерной точки	Координаты характерных точек	
	X	Y
1	523721.01	2300104.13
2	523719.02	2300118.44
3	523712.01	2300117.74
4	523713.70	2300103.49

4. Режим использования территории объекта культурного наследия:

1) в границах территории объекта культурного наследия запрещается:

строительство объектов капитального строительства;

увеличение объемно-пространственных характеристик существующих в границах территории объекта культурного наследия объектов капитального строительства;

проведение земляных, строительных, мелиоративных, хозяйственных и иных работ, ведущих к разрушению объекта культурного наследия, искажению его внешнего облика, нарушающих целостность объекта культурного наследия и создающих угрозу его повреждения, разрушения или уничтожения;

строительство инженерных коммуникаций;

устройство автостоянок;

размещение рекламных конструкций;

создание разрушающих вибрационных нагрузок динамическим воздействием на грунты в зоне их взаимодействия с объектом культурного наследия;

2) в границах территории объекта культурного наследия разрешается:

проведение работ по сохранению объекта культурного наследия;

воссоздание утраченных элементов историко-культурной среды объекта культурного наследия;

проведение работ по озеленению и благоустройству территории объекта культурного наследия;

проведение работ по обеспечению доступа граждан к объекту культурного наследия;

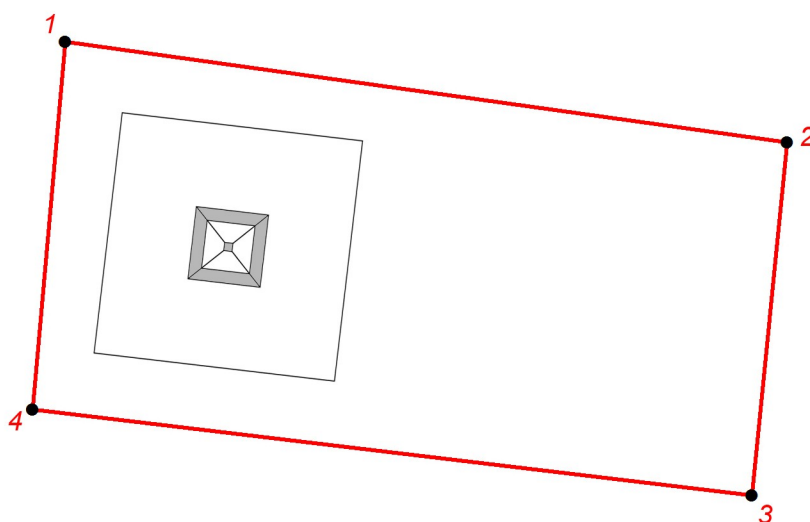
обеспечение мер пожарной безопасности;

обеспечение мер экологической безопасности;

ведение иной хозяйственной деятельности, не противоречащей требованиям обеспечения сохранности объекта культурного наследия и позволяющей обеспечить функционирование объекта культурного наследия в современных условиях.

Приложение
к границам территории объекта
культурного наследия регионального
значения «Братская могила»,
находящегося по адресу: Курганская
область, Шадринский район,
с. Тюленево, ул. Красноармейская

Карта (схема) границ территории объекта культурного наследия регионального значения «Братская могила», находящегося по адресу: Курганская область, Шадринский район, с. Тюленево, ул. Красноармейская



Условные обозначения:

-  граница территории объекта культурного наследия
3 - номер характерной точки

Пояснительная записка
к постановлению Правительства Курганской области
«Об утверждении границ территорий объектов культурного наследия»

Проект постановления разработан в целях обеспечения сохранности объектов культурного наследия регионального значения: «Памятник-бюст дважды Герою социалистического труда, почетного академика ВАСХНИЛ полевода колхоза «Заветы Ленина» Шадринского райисполкома Т.С. Мальцева», находящегося по адресу: Курганская область, Шадринский район, с. Мальцево, ул. Школьная. Ориентир: территория «Комплекса Шадринской сельскохозяйственной опытной станции, где работал Т.С. Мальцев», «Могила Мальцева Т.С. (1895-1994 гг.), полевода», «Братская могила» в количестве 7 штук находящихся в Шадринском Курганской области, в соответствии с требованиями, статьи 3.1 и статьи 5.1 Федерального закона от 25 июня 2002 года № 73-ФЗ «Об объектах культурного наследия (памятниках истории и культуры) народов Российской Федерации», статьи 17 Федерального закона от 22 октября 2014 года № 315-ФЗ «О внесении изменений в Федеральный закон «Об объектах культурного наследия (памятниках истории и культуры) народов Российской Федерации» и отдельные законодательные акты Российской Федерации».

Проект устанавливает границы территорий вышеуказанных объектов культурного наследия.

Проект состоит из двух частей – текстовой и графической.

В текстовой части содержатся описание границ, координаты характерных точек, режим использования территорий объектов культурного наследия.

Графическая часть устанавливает описание границ территорий объектов культурного наследия на карте (схеме) территорий объектов культурного наследия.

Принятие данного постановления не потребует дополнительных расходов средств из областного бюджета.