



ПРАВИТЕЛЬСТВО КУРГАНСКОЙ ОБЛАСТИ

ПОСТАНОВЛЕНИЕ

от _____ № _____
г. Курган

Об утверждении границ территорий объектов культурного наследия

В соответствии со статьями 3¹, 5¹ Федерального закона от 25 июня 2002 года № 73-ФЗ «Об объектах культурного наследия (памятниках истории и культуры) народов Российской Федерации», статьей 17 Федерального закона от 22 октября 2014 года № 315-ФЗ «О внесении изменений в Федеральный закон «Об объектах культурного наследия (памятниках истории и культуры) народов Российской Федерации» и отдельные законодательные акты Российской Федерации», Законом Курганской области от 3 марта 2004 года № 386 «О государственной охране объектов культурного наследия (памятников истории и культуры), находящихся на территории Курганской области» Правительство Курганской области ПОСТАНОВЛЯЕТ:

1. Утвердить границы территории объекта культурного наследия регионального значения «Мемориальный комплекс памяти павших в борьбе за власть Советов», находящегося по адресу: Курганская область, г. Курган, Городской сад, ул. Ленина, № 23, сооружение 3, согласно приложению 1 к настоящему постановлению.

2. Утвердить границы территории объекта культурного наследия регионального значения «Братская могила», находящегося по адресу: Курганская область, г. Курган, мкр. Зайково (на территории кладбища), согласно приложению 2 к настоящему постановлению.

3. Утвердить границы территории объекта культурного наследия регионального значения «Памятник Карлу Марксу», находящегося по адресу: Курганская область, г. Курган, ул. Шевелёвская, 1а, сооружение 6, согласно приложению 3 к настоящему постановлению.

4. Утвердить границы территории объекта культурного наследия регионального значения «Памятник видному Советскому государственному деятелю Л.Б. Красину», находящегося по адресу: Курганская область, г. Курган, ул. Красина, 3, согласно приложению 4 к настоящему постановлению.

5. Утвердить границы территории объекта культурного наследия регионального значения «Памятник герою Советского Союза Д.М. Крутикову», находящегося по адресу: Курганская область, г. Курган, ул. Спортивная, 11, сооружение 1, согласно приложению 5 к настоящему постановлению.

6. Утвердить границы территории объекта культурного наследия регионального значения «Памятник В.И. Ленину», находящегося по адресу: Курганская область,

г. Курган, площадь имени В.И. Ленина, 1, сооружение 1, согласно приложению 6 к настоящему постановлению.

7. Утвердить границы территории объекта культурного наследия регионального значения «Братская могила воинам, погибшим от ран в госпиталях г. Кургана в годы Великой Отечественной войны», находящегося по адресу: Курганская область, г. Курган, парк Победы, сооружение 1, согласно приложению 7 к настоящему постановлению.

8. Утвердить границы территории объекта культурного наследия регионального значения «Памятник герою гражданской войны, председателю крестьянской секции Курганского уездного Совета рабочих, солдатских и крестьянских депутатов – Д.Е. Пичугину», находящегося по адресу: Курганская область, г. Курган, ул. К. Мяготина, 134а, согласно приложению 8 к настоящему постановлению.

9. Настоящее постановление вступает в силу через десять дней после его официального опубликования.

10. Контроль за выполнением настоящего постановления возложить на Вице-Губернатора Курганской области.

Временно исполняющий обязанности
Губернатора Курганской области

В.М. Шумков

Приложение 1 к постановлению
Правительства Курганской области
от _____ 2019 года № _____
«Об утверждении границ территорий
объектов культурного наследия»

Границы территории объекта культурного наследия регионального значения «Мемориальный комплекс памяти павших в борьбе за власть Советов», находящегося по адресу: Курганская область, г. Курган, Городской сад, ул. Ленина, № 23, сооружение 3

1. Границами территории объекта культурного наследия регионального значения «Мемориальный комплекс памяти павших в борьбе за власть Советов», находящегося по адресу: Курганская область, г. Курган, Городской сад, ул. Ленина, № 23, сооружение 3 (далее — объект культурного наследия), являются линии, последовательно соединяющие точки 1 – 6.

2. Графическое описание границ территории объекта культурного наследия приведено на карте (схеме) границ территории объекта культурного наследия в приложении к границам территории объекта культурного наследия.

3. Координаты характерных точек границ территории объекта культурного наследия определены в системе координат СК г. Курган и приведены в таблице.

Таблица. Координаты характерных точек границ территории объекта культурного наследия

Номер характерной точки	Координаты характерных точек	
	X	Y
1	-199.84	-19.36
2	-197.91	-16.66
3	-191.42	-7.63
4	-195.62	-4.93
5	-205.11	1.16
6	-213.10	-9.02

4. Режим использования территории объекта культурного наследия:

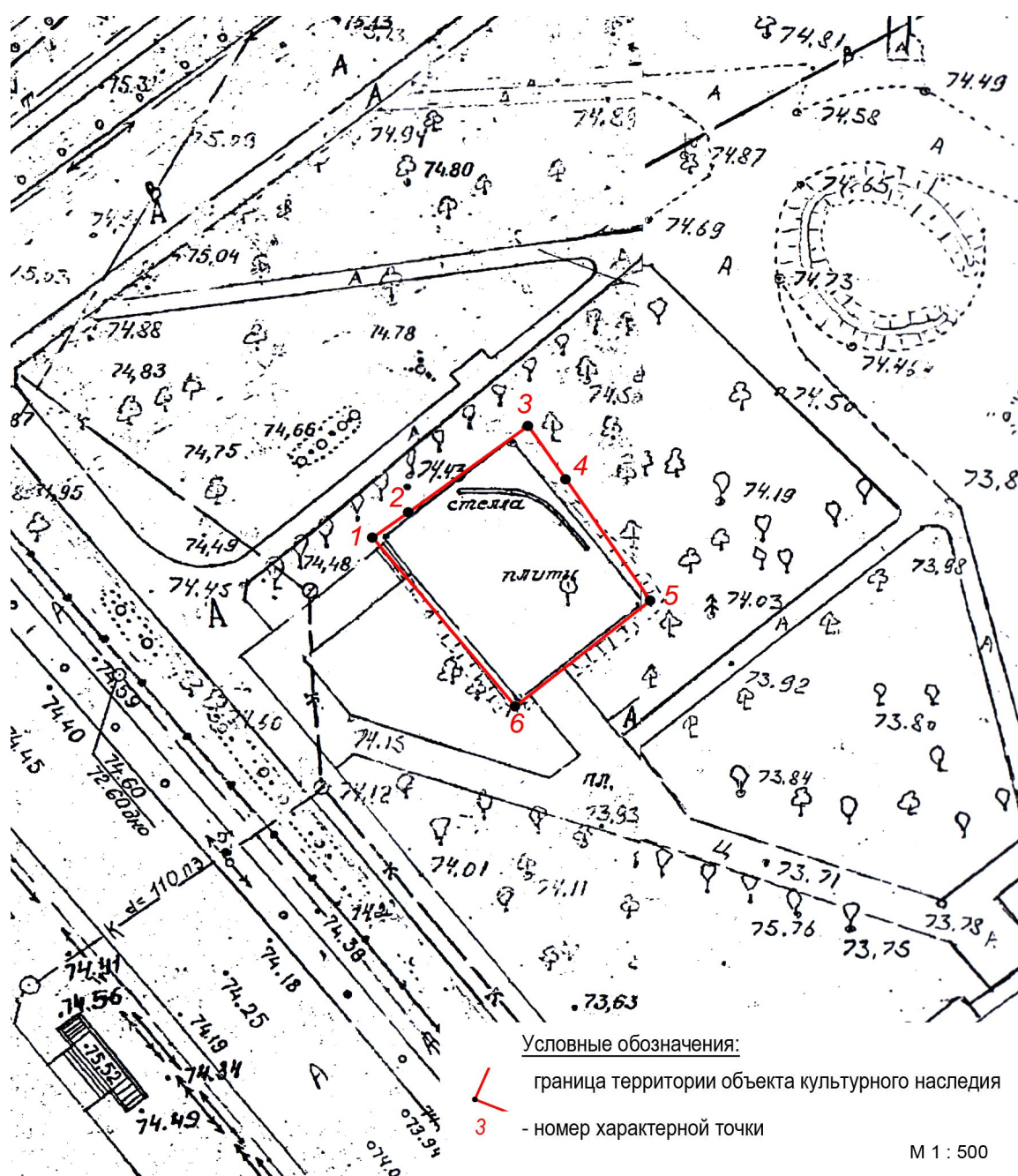
- 1) в границах территории объекта культурного наследия запрещается:
- строительство объектов капитального строительства;
 - увеличение объемно-пространственных характеристик существующих в границах территории объекта культурного наследия объектов капитального строительства;
 - проведение земляных, строительных, мелиоративных, хозяйственных и иных работ, ведущих к разрушению объекта культурного наследия, искажению его внешнего облика, нарушающих целостность объекта культурного наследия и создающих угрозу его повреждения, разрушения или уничтожения;
 - строительство инженерных коммуникаций;
 - устройство автостоянок;
 - размещение рекламных конструкций;
 - создание разрушающих вибрационных нагрузок динамическим воздействием на грунты в зоне их взаимодействия с объектом культурного наследия;

2) в границах территории объекта культурного наследия разрешается:

- проведение работ по сохранению объекта культурного наследия;
- воссоздание утраченных элементов историко-культурной среды объекта культурного наследия;
- проведение работ по озеленению и благоустройству территории объекта культурного наследия;
- проведение работ по обеспечению доступа граждан к объекту культурного наследия;
- обеспечение мер пожарной безопасности;
- обеспечение мер экологической безопасности;
- ведение иной хозяйственной деятельности, не противоречащей требованиям обеспечения сохранности объекта культурного наследия и позволяющей обеспечить функционирование объекта культурного наследия в современных условиях.

Приложение
к границам территории объекта
культурного наследия регионального
значения «Мемориальный комплекс
памяти павших в борьбе за власть
Советов», находящегося по адресу:
Курганская область, г. Курган, Городской сад,
ул. Ленина, № 23, сооружение 3

Карта (схема) границ территории объекта культурного наследия регионального значения «Мемориальный комплекс памяти павших в борьбе за власть Советов», находящегося по адресу: Курганская область, г. Курган, Городской сад, ул. Ленина, № 23, сооружение 3



Приложение 2 к постановлению
Правительства Курганской области
от _____ 2019 года № _____
«Об утверждении границ территорий
объектов культурного наследия»

Границы территории объекта культурного наследия регионального значения «Братская могила», находящегося по адресу: Курганская область, г. Курган, мкр. Зайково (на территории кладбища)

1. Границами территории объекта культурного наследия регионального значения «Братская могила», находящегося по адресу: Курганская область, г. Курган, мкр. Зайково (на территории кладбища) (далее — объект культурного наследия), являются линии, последовательно соединяющие точки 1 – 4.

2. Графическое описание границ территории объекта культурного наследия приведено на карте (схеме) границ территории объекта культурного наследия в приложении к границам территории объекта культурного наследия.

3. Координаты характерных точек границ территории объекта культурного наследия определены в системе координат СК г. Курган и приведены в таблице.

Таблица. Координаты характерных точек границ территории объекта культурного наследия

Номер характерной точки	Координаты характерных точек	
	X	Y
1	2623.36	-12116.93
2	2622.73	-12112.57
3	2619.79	-12112.98
4	2620.40	-12117.26

4. Режим использования территории объекта культурного наследия:

1) в границах территории объекта культурного наследия запрещается:

строительство объектов капитального строительства;

увеличение объемно-пространственных характеристик существующих в границах территории объекта культурного наследия объектов капитального строительства;

проведение земляных, строительных, мелиоративных, хозяйственных и иных работ, ведущих к разрушению объекта культурного наследия, искажению его внешнего облика, нарушающих целостность объекта культурного наследия и создающих угрозу его повреждения, разрушения или уничтожения;

строительство инженерных коммуникаций;

устройство автостоянок;

размещение рекламных конструкций;

создание разрушающих вибрационных нагрузок динамическим воздействием на грунты в зоне их взаимодействия с объектом культурного наследия;

2) в границах территории объекта культурного наследия разрешается:

проведение работ по сохранению объекта культурного наследия;

воссоздание утраченных элементов историко-культурной среды объекта культурного наследия;

проведение работ по озеленению и благоустройству территории объекта культурного наследия;

проведение работ по обеспечению доступа граждан к объекту культурного наследия;

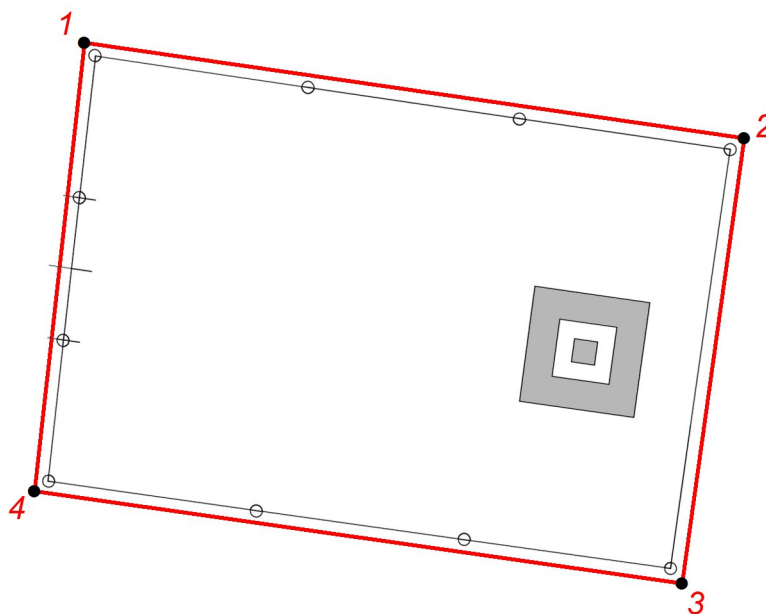
обеспечение мер пожарной безопасности;

обеспечение мер экологической безопасности;

ведение иной хозяйственной деятельности, не противоречащей требованиям обеспечения сохранности объекта культурного наследия и позволяющей обеспечить функционирование объекта культурного наследия в современных условиях.

Приложение
к границам территории объекта
культурного наследия регионального
значения «Братская могила»,
находящегося по адресу: Курганская
область, г. Курган, мкр. Зайково
(на территории кладбища)

Карта (схема) границ территории объекта культурного наследия регионального значения «Братская могила», находящегося по адресу: Курганская область, г. Курган, мкр. Зайково (на территории кладбища)



Условные обозначения:

-  граница территории объекта культурного наследия
 - номер характерной точки

М 1 : 50

Приложение 3 к постановлению
Правительства Курганской области
от _____ 2019 года № _____
«Об утверждении границ территорий
объектов культурного наследия»

Границы территории объекта культурного наследия регионального значения «Памятник Карлу Марксу», находящегося по адресу: Курганская область, г. Курган, ул. Шевелёвская, 1а, сооружение 6

1. Границами территории объекта культурного наследия регионального значения «Памятник Карлу Марксу», находящегося по адресу: Курганская область, г. Курган, ул. Шевелёвская, 1а, сооружение 6 (далее — объект культурного наследия), являются линии, последовательно соединяющие точки 1 – 4.

2. Графическое описание границ территории объекта культурного наследия приведено на карте (схеме) границ территории объекта культурного наследия в приложении к границам территории объекта культурного наследия.

3. Координаты характерных точек границ территории объекта культурного наследия определены в системе координат СК г. Курган и приведены в таблице.

Таблица. Координаты характерных точек границ территории объекта культурного наследия

Номер характерной точки	Координаты характерных точек	
	X	Y
1	350.66	-2104.90
2	351.92	-2102.11
3	349.33	-2100.67
4	347.86	-2103.64

4. Режим использования территории объекта культурного наследия:

1) в границах территории объекта культурного наследия запрещается:

строительство объектов капитального строительства;

увеличение объемно-пространственных характеристик существующих в границах территории объекта культурного наследия объектов капитального строительства;

проведение земляных, строительных, мелиоративных, хозяйственных и иных работ, ведущих к разрушению объекта культурного наследия, искажению его внешнего облика, нарушающих целостность объекта культурного наследия и создающих угрозу его повреждения, разрушения или уничтожения;

строительство инженерных коммуникаций;

устройство автостоянок;

размещение рекламных конструкций;

создание разрушающих вибрационных нагрузок динамическим воздействием на грунты в зоне их взаимодействия с объектом культурного наследия;

2) в границах территории объекта культурного наследия разрешается:

проведение работ по сохранению объекта культурного наследия;

воссоздание утраченных элементов историко-культурной среды объекта культурного наследия;

проведение работ по озеленению и благоустройству территории объекта культурного наследия;

проведение работ по обеспечению доступа граждан к объекту культурного наследия;

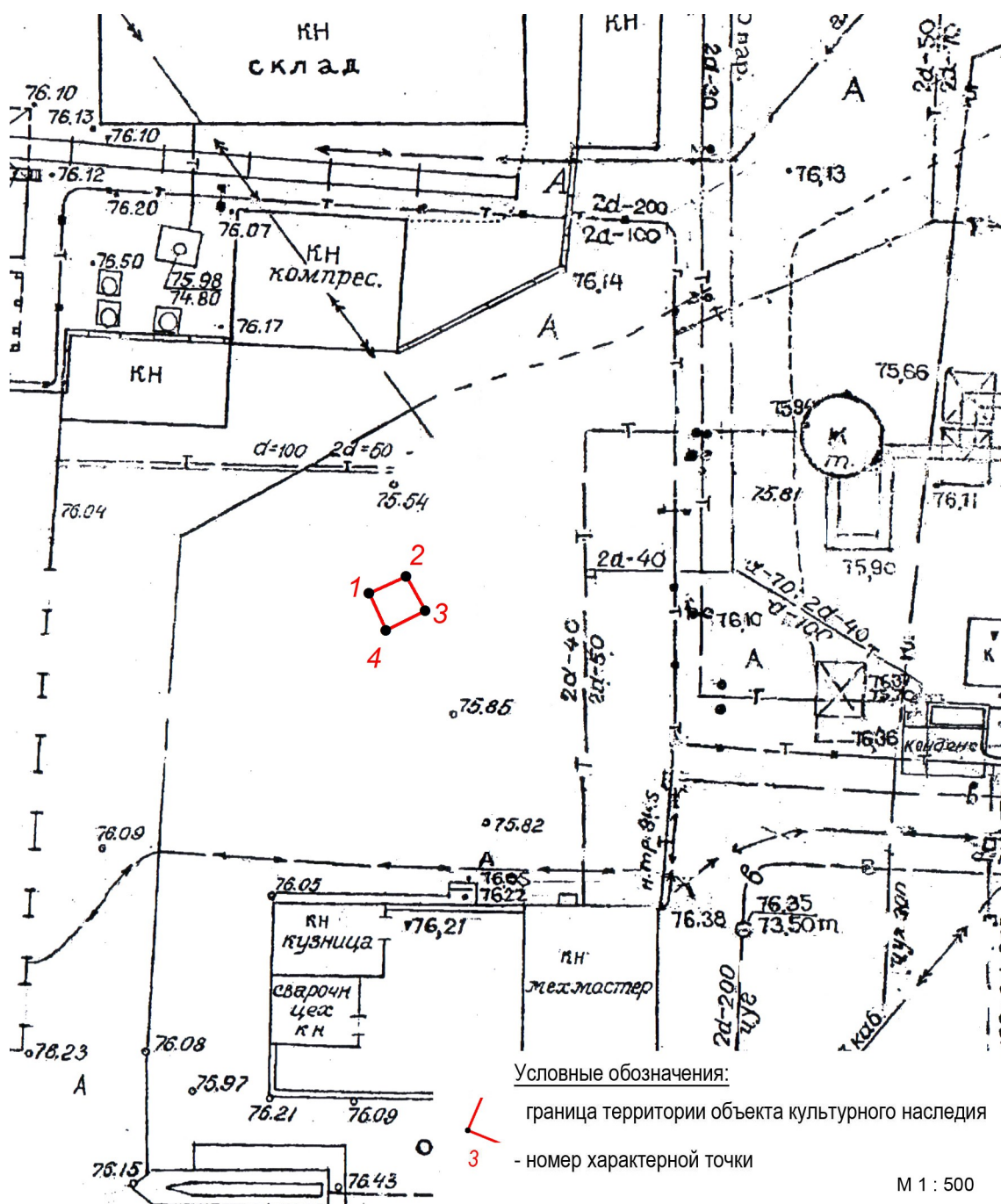
обеспечение мер пожарной безопасности;

обеспечение мер экологической безопасности;

ведение иной хозяйственной деятельности, не противоречащей требованиям обеспечения сохранности объекта культурного наследия и позволяющей обеспечить функционирование объекта культурного наследия в современных условиях.

Приложение
к границам территории объекта
культурного наследия регионального
значения «Памятник Карлу Марксу»,
находящегося по адресу: Курганская
область, г. Курган, ул. Шевелёвская, 1а,
сооружение 6

Карта (схема) границ территории объекта культурного наследия регионального
значения «Памятник Карлу Марксу», находящегося по адресу: Курганская
область, г. Курган, ул. Шевелёвская, 1а, сооружение 6



Приложение 4 к постановлению
Правительства Курганской области
от _____ 2019 года № _____
«Об утверждении границ территорий
объектов культурного наследия»

Границы территории объекта культурного наследия регионального значения «Памятник видному Советскому государственному деятелю Л.Б. Красину», находящегося по адресу: Курганская область, г. Курган, ул. Красина, 3

1. Границами территории объекта культурного наследия регионального значения «Памятник видному Советскому государственному деятелю Л.Б. Красину», находящегося по адресу: Курганская область, г. Курган, ул. Красина, 3 (далее — объект культурного наследия), являются линии, последовательно соединяющие точки 1 – 10.

2. Графическое описание границ территории объекта культурного наследия приведено на карте (схеме) границ территории объекта культурного наследия в приложении к границам территории объекта культурного наследия.

3. Координаты характерных точек границ территории объекта культурного наследия определены в системе координат СК г. Курган и приведены в таблице.

Таблица. Координаты характерных точек границ территории объекта культурного наследия

Номер характерной точки	Координаты характерных точек	
	X	Y
1	-1139.4700	-168.8800
2	-1116.4156	-139.4253
3	-1116.7800	-128.0600
4	-1117.2100	-114.6500
5	-1117.7800	-113.0700
6	-1150.9300	-85.2200
7	-1162.4692	-99.9686
8	-1161.9300	-107.3900
9	-1159.0900	-146.4800
10	-1159.0200	-154.1300

4. Режим использования территории объекта культурного наследия:

- 1) в границах территории объекта культурного наследия запрещается:
 - строительство объектов капитального строительства;
 - увеличение объемно-пространственных характеристик существующих в границах территории объекта культурного наследия объектов капитального строительства;
 - проведение земляных, строительных, мелиоративных, хозяйственных и иных работ, ведущих к разрушению объекта культурного наследия, искажению его внешнего облика, нарушающих целостность объекта культурного наследия и создающих угрозу его повреждения, разрушения или уничтожения;
 - строительство инженерных коммуникаций;

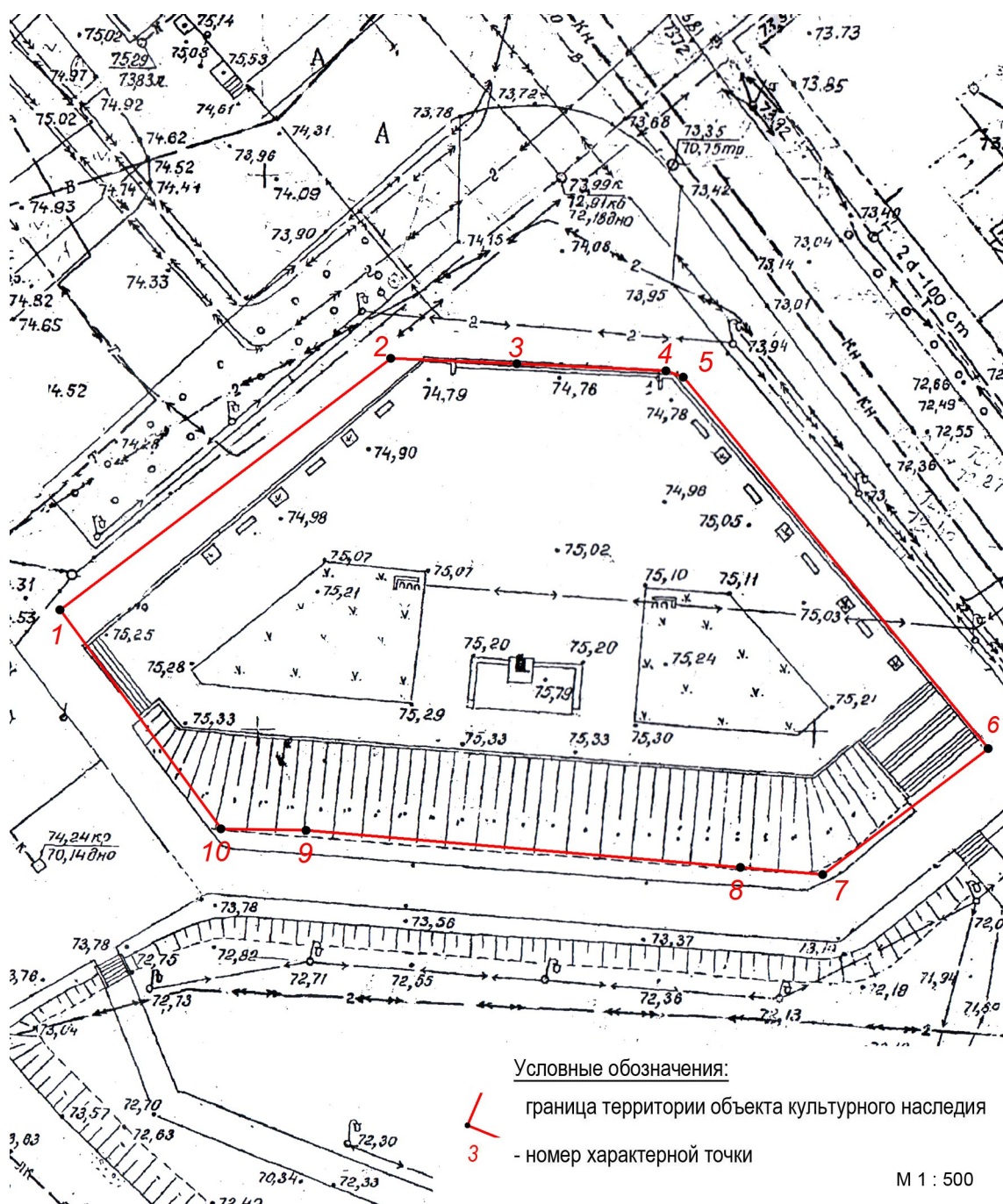
устройство автостоянок;
размещение рекламных конструкций;
создание разрушающих вибрационных нагрузок динамическим воздействием на грунты в зоне их взаимодействия с объектом культурного наследия;

2) в границах территории объекта культурного наследия разрешается:

- проведение работ по сохранению объекта культурного наследия;
- воссоздание утраченных элементов историко-культурной среды объекта культурного наследия;
- проведение работ по озеленению и благоустройству территории объекта культурного наследия;
- проведение работ по обеспечению доступа граждан к объекту культурного наследия;
- обеспечение мер пожарной безопасности;
- обеспечение мер экологической безопасности;
- ведение иной хозяйственной деятельности, не противоречащей требованиям обеспечения сохранности объекта культурного наследия и позволяющей обеспечить функционирование объекта культурного наследия в современных условиях.

Приложение
к границам территории объекта
культурного наследия регионального
значения «Памятник видному Советскому
государственному деятелю Л.Б. Красину»,
находящегося по адресу: Курганская
область, г. Курган, ул. Красина, 3

**Карта (схема) границ территории объекта культурного наследия регионального
значения «Памятник видному Советскому государственному деятелю
Л.Б. Красину», находящегося по адресу: Курганская область,
г. Курган, ул. Красина, 3**



Приложение 5 к постановлению
Правительства Курганской области
от _____ 2019 года № _____
«Об утверждении границ территорий
объектов культурного наследия»

Границы территории объекта культурного наследия регионального значения «Памятник герою Советского Союза Д.М. Крутикову», находящегося по адресу: Курганская область, г. Курган, ул. Спортивная, 11, сооружение 1

1. Границами территории объекта культурного наследия регионального значения «Памятник герою Советского Союза Д.М. Крутикову», находящегося по адресу: Курганская область, г. Курган, ул. Спортивная, 11, сооружение 1 (далее — объект культурного наследия), являются линии, последовательно соединяющие точки 1 – 8.

2. Графическое описание границ территории объекта культурного наследия приведено на карте (схеме) границ территории объекта культурного наследия в приложении к границам территории объекта культурного наследия.

3. Координаты характерных точек границ территории объекта культурного наследия определены в системе координат СК г. Курган и приведены в таблице.

Таблица. Координаты характерных точек границ территории объекта культурного наследия

Номер характерной точки	Координаты характерных точек	
	X	Y
1	1007.41	3561.33
2	1010.75	3561.37
3	1013.04	3563.72
4	1013.04	3566.97
5	1010.61	3569.35
6	1007.30	3569.29
7	1005.00	3566.93
8	1005.01	3563.56

4. Режим использования территории объекта культурного наследия:

- 1) в границах территории объекта культурного наследия запрещается:
 - строительство объектов капитального строительства;
 - увеличение объемно-пространственных характеристик существующих в границах территории объекта культурного наследия объектов капитального строительства;
 - проведение земляных, строительных, мелиоративных, хозяйственных и иных работ, ведущих к разрушению объекта культурного наследия, искажению его внешнего облика, нарушающих целостность объекта культурного наследия и создающих угрозу его повреждения, разрушения или уничтожения;
 - строительство инженерных коммуникаций;
 - устройство автостоянок;
 - размещение рекламных конструкций;
 - создание разрушающих вибрационных нагрузок динамическим воздействием на

грунты в зоне их взаимодействия с объектом культурного наследия;

2) в границах территории объекта культурного наследия разрешается:

проведение работ по сохранению объекта культурного наследия;

воссоздание утраченных элементов историко-культурной среды объекта культурного наследия;

проведение работ по озеленению и благоустройству территории объекта культурного наследия;

проведение работ по обеспечению доступа граждан к объекту культурного наследия;

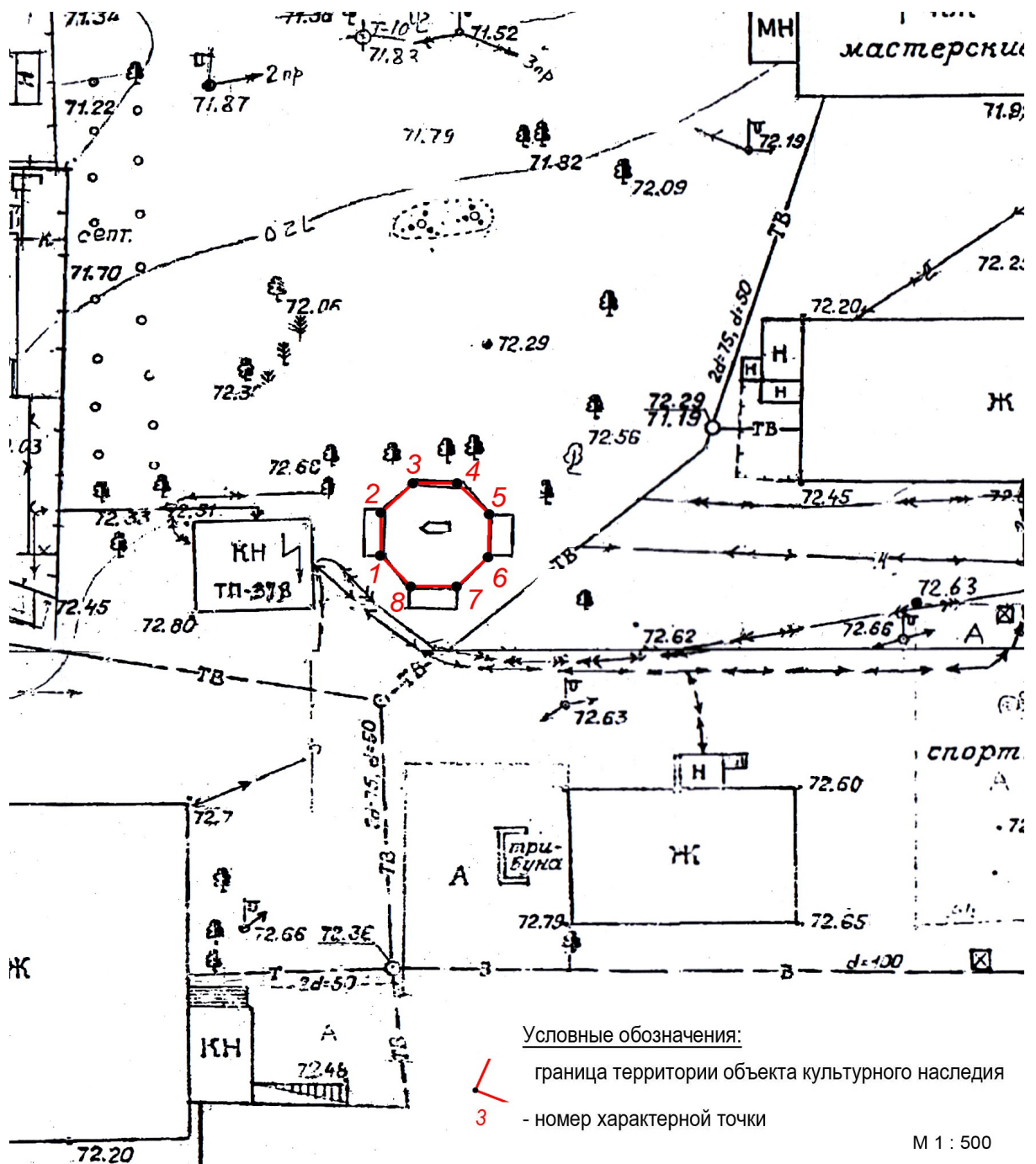
обеспечение мер пожарной безопасности;

обеспечение мер экологической безопасности;

ведение иной хозяйственной деятельности, не противоречащей требованиям обеспечения сохранности объекта культурного наследия и позволяющей обеспечить функционирование объекта культурного наследия в современных условиях.

Приложение
к границам территории объекта
культурного наследия регионального
значения «Памятник герою Советского
Союза Д.М. Крутикову», находящегося по
адресу: Курганская область, г. Курган,
ул. Спортивная, 11, сооружение 1

Карта (схема) границ территории объекта культурного наследия регионального значения «Памятник герою Советского Союза Д.М. Крутикову», находящегося по адресу: Курганская область, г. Курган, ул. Спортивная, 11, сооружение 1



Приложение 6 к постановлению
Правительства Курганской области
от _____ 2019 года № _____
«Об утверждении границ территорий
объектов культурного наследия»

Границы территории объекта культурного наследия регионального значения «Памятник В.И. Ленину», находящегося по адресу: Курганская область, г. Курган, площадь имени В.И. Ленина, 1, сооружение 1

1. Границами территории объекта культурного наследия регионального значения «Памятник В.И. Ленину», находящегося по адресу: Курганская область, г. Курган, площадь имени В.И. Ленина, 1, сооружение 1 (далее — объект культурного наследия), являются линии, последовательно соединяющие точки 1 – 4.

2. Графическое описание границ территории объекта культурного наследия приведено на карте (схеме) границ территории объекта культурного наследия в приложении к границам территории объекта культурного наследия.

3. Координаты характерных точек границ территории объекта культурного наследия определены в системе координат СК г. Курган и приведены в таблице.

Таблица. Координаты характерных точек границ территории объекта культурного наследия

Номер характерной точки	Координаты характерных точек	
	X	Y
1	80.4500	-56.8700
2	115.9200	-13.7400
3	92.8400	5.3100
4	57.7700	-37.8700

4. Режим использования территории объекта культурного наследия:

1) в границах территории объекта культурного наследия запрещается:

строительство объектов капитального строительства;

увеличение объемно-пространственных характеристик существующих в границах территории объекта культурного наследия объектов капитального строительства;

проведение земляных, строительных, мелиоративных, хозяйственных и иных работ, ведущих к разрушению объекта культурного наследия, искажению его внешнего облика, нарушающих целостность объекта культурного наследия и создающих угрозу его повреждения, разрушения или уничтожения;

строительство инженерных коммуникаций;

устройство автостоянок;

размещение рекламных конструкций;

создание разрушающих вибрационных нагрузок динамическим воздействием на грунты в зоне их взаимодействия с объектом культурного наследия;

2) в границах территории объекта культурного наследия разрешается:

проведение работ по сохранению объекта культурного наследия;

воссоздание утраченных элементов историко-культурной среды объекта культурного наследия;

проведение работ по озеленению и благоустройству территории объекта культурного наследия;

проведение работ по обеспечению доступа граждан к объекту культурного наследия;

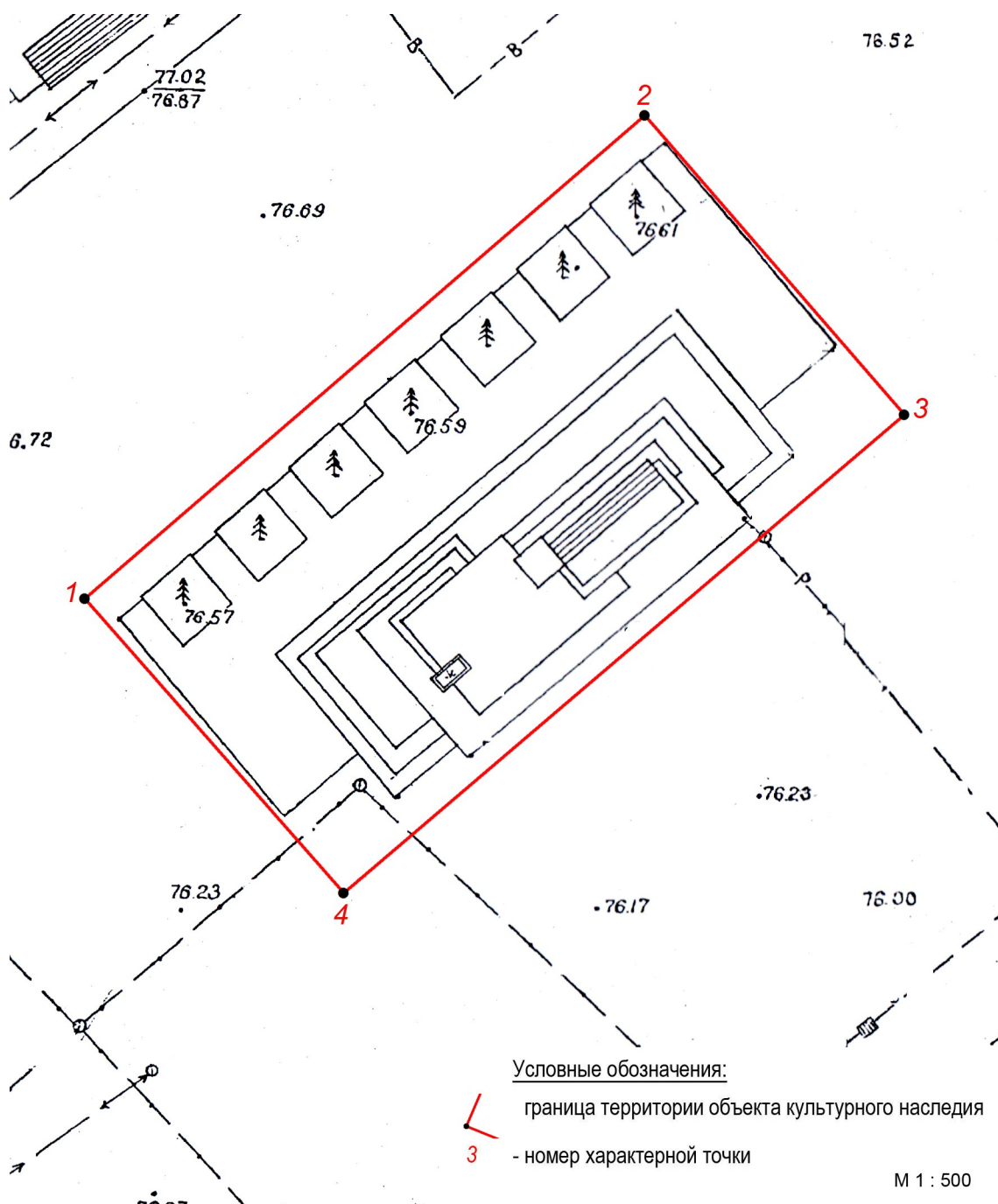
обеспечение мер пожарной безопасности;

обеспечение мер экологической безопасности;

ведение иной хозяйственной деятельности, не противоречащей требованиям обеспечения сохранности объекта культурного наследия и позволяющей обеспечить функционирование объекта культурного наследия в современных условиях.

Приложение
к границам территории объекта
культурного наследия регионального
значения «Памятник В.И. Ленину»,
находящегося по адресу: Курганская
область, г. Курган, площадь имени
В.И. Ленина, 1, сооружение 1

Карта (схема) границ территории объекта культурного наследия регионального значения «Памятник В.И. Ленину», находящегося по адресу: Курганская область, г. Курган, площадь имени В.И. Ленина, 1, сооружение 1



Приложение 7 к постановлению
Правительства Курганской области
от _____ 2019 года № _____
«Об утверждении границ территорий
объектов культурного наследия»

Границы территории объекта культурного наследия регионального значения «Братская могила воинам, погибшим от ран в госпиталях г. Кургана в годы Великой Отечественной войны», находящегося по адресу: Курганская область, г. Курган, парк Победы, сооружение 1

1. Границами территории объекта культурного наследия регионального значения «Братская могила воинам, погибшим от ран в госпиталях г. Кургана в годы Великой Отечественной войны», находящегося по адресу: Курганская область, г. Курган, парк Победы, сооружение 1 (далее — объект культурного наследия), являются линии, последовательно соединяющие точки 1 – 4.

2. Графическое описание границ территории объекта культурного наследия приведено на карте (схеме) границ территории объекта культурного наследия в приложении к границам территории объекта культурного наследия.

3. Координаты характерных точек границ территории объекта культурного наследия определены в системе координат СК г. Курган и приведены в таблице.

Таблица. Координаты характерных точек границ территории объекта культурного наследия

Номер характерной точки	Координаты характерных точек	
	X	Y
1	-603.94	-1508.41
2	-600.50	-1488.38
3	-618.87	-1485.21
4	-622.31	-1505.25

4. Режим использования территории объекта культурного наследия:

- 1) в границах территории объекта культурного наследия запрещается:
 - строительство объектов капитального строительства;
 - увеличение объемно-пространственных характеристик существующих в границах территории объекта культурного наследия объектов капитального строительства;
 - проведение земляных, строительных, мелиоративных, хозяйственных и иных работ, ведущих к разрушению объекта культурного наследия, искажению его внешнего облика, нарушающих целостность объекта культурного наследия и создающих угрозу его повреждения, разрушения или уничтожения;
 - строительство инженерных коммуникаций;
 - устройство автостоянок;
 - размещение рекламных конструкций;
 - создание разрушающих вибрационных нагрузок динамическим воздействием на грунты в зоне их взаимодействия с объектом культурного наследия;
- 2) в границах территории объекта культурного наследия разрешается:
 - проведение работ по сохранению объекта культурного наследия;

воссоздание утраченных элементов историко-культурной среды объекта культурного наследия;

проведение работ по озеленению и благоустройству территории объекта культурного наследия;

проведение работ по обеспечению доступа граждан к объекту культурного наследия;

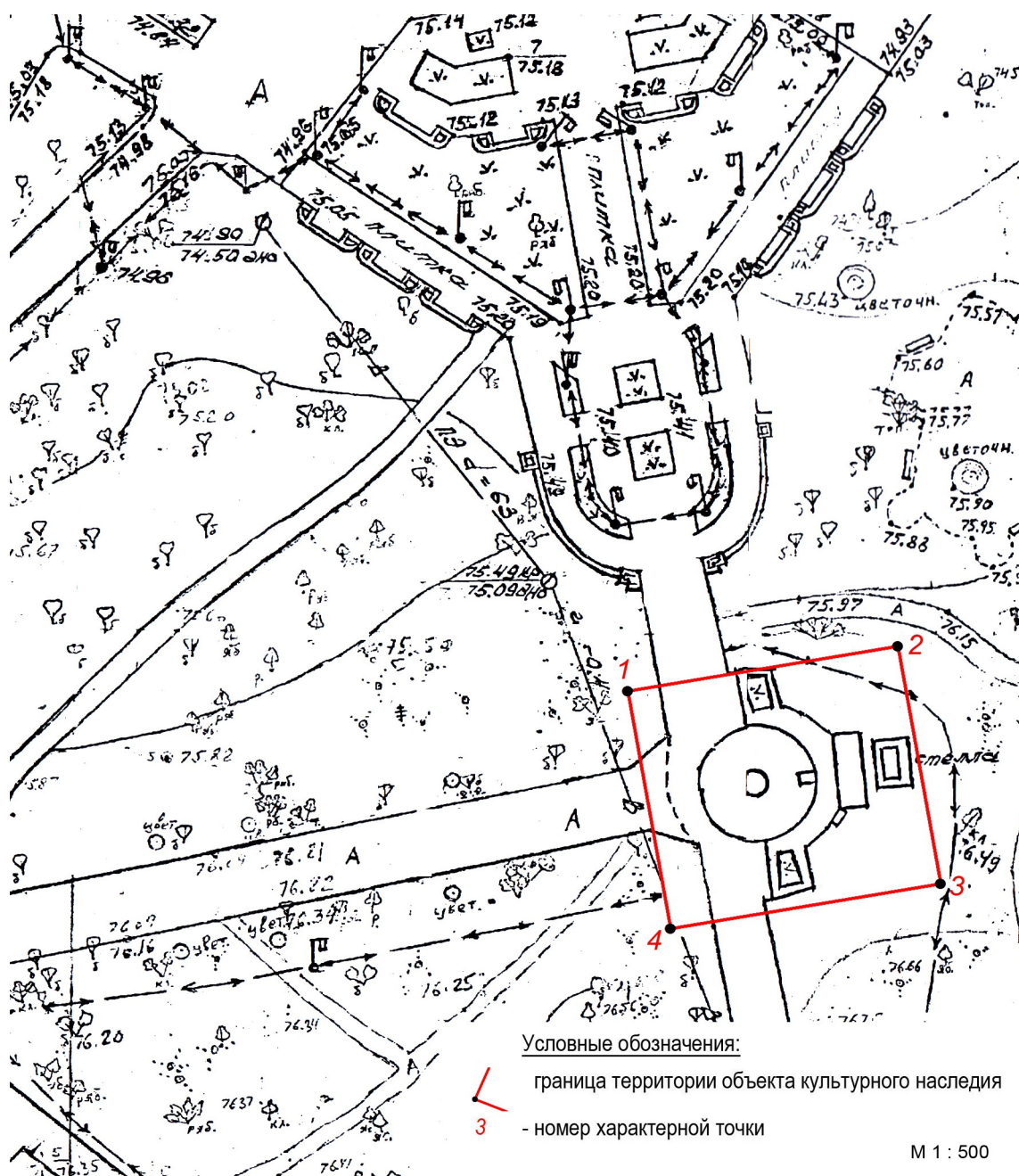
обеспечение мер пожарной безопасности;

обеспечение мер экологической безопасности;

ведение иной хозяйственной деятельности, не противоречащей требованиям обеспечения сохранности объекта культурного наследия и позволяющей обеспечить функционирование объекта культурного наследия в современных условиях.

Приложение
к границам территории объекта
культурного наследия регионального
значения «Братская могила воинам,
погибшим от ран в госпиталях г. Кургана в
годы Великой Отечественной войны»,
находящегося по адресу: Курганская
область, г. Курган, парк Победы,
сооружение 1

**Карта (схема) границ территории объекта культурного наследия регионального
значения «Братская могила воинам, погибшим от ран в госпиталях г. Кургана в
годы Великой Отечественной войны», находящегося по адресу: Курганская
область, г. Курган, парк Победы, сооружение 1**



Приложение 8 к постановлению
Правительства Курганской области
от _____ 2019 года № _____
«Об утверждении границ территорий
объектов культурного наследия»

Границы территории объекта культурного наследия регионального значения «Памятник герою гражданской войны, председателю крестьянской секции Курганского уездного Совета рабочих, солдатских и крестьянских депутатов – Д.Е. Пичугину», находящегося по адресу: Курганская область, г. Курган, ул. К. Мяготина, 134а

1. Границами территории объекта культурного наследия регионального значения «Памятник герою гражданской войны, председателю крестьянской секции Курганского уездного Совета рабочих, солдатских и крестьянских депутатов – Д.Е. Пичугину», находящегося по адресу: Курганская область, г. Курган, ул. К. Мяготина, 134а (далее — объект культурного наследия), являются линии, последовательно соединяющие точки 1 – 4.

2. Графическое описание границ территории объекта культурного наследия приведено на карте (схеме) границ территории объекта культурного наследия в приложении к границам территории объекта культурного наследия.

3. Координаты характерных точек границ территории объекта культурного наследия определены в системе координат СК г. Курган и приведены в таблице.

Таблица. Координаты характерных точек границ территории объекта культурного наследия

Номер характерной точки	Координаты характерных точек	
	X	Y
1	498.70	117.76
2	501.60	115.50
3	503.99	118.44
4	501.17	120.77

4. Режим использования территории объекта культурного наследия:

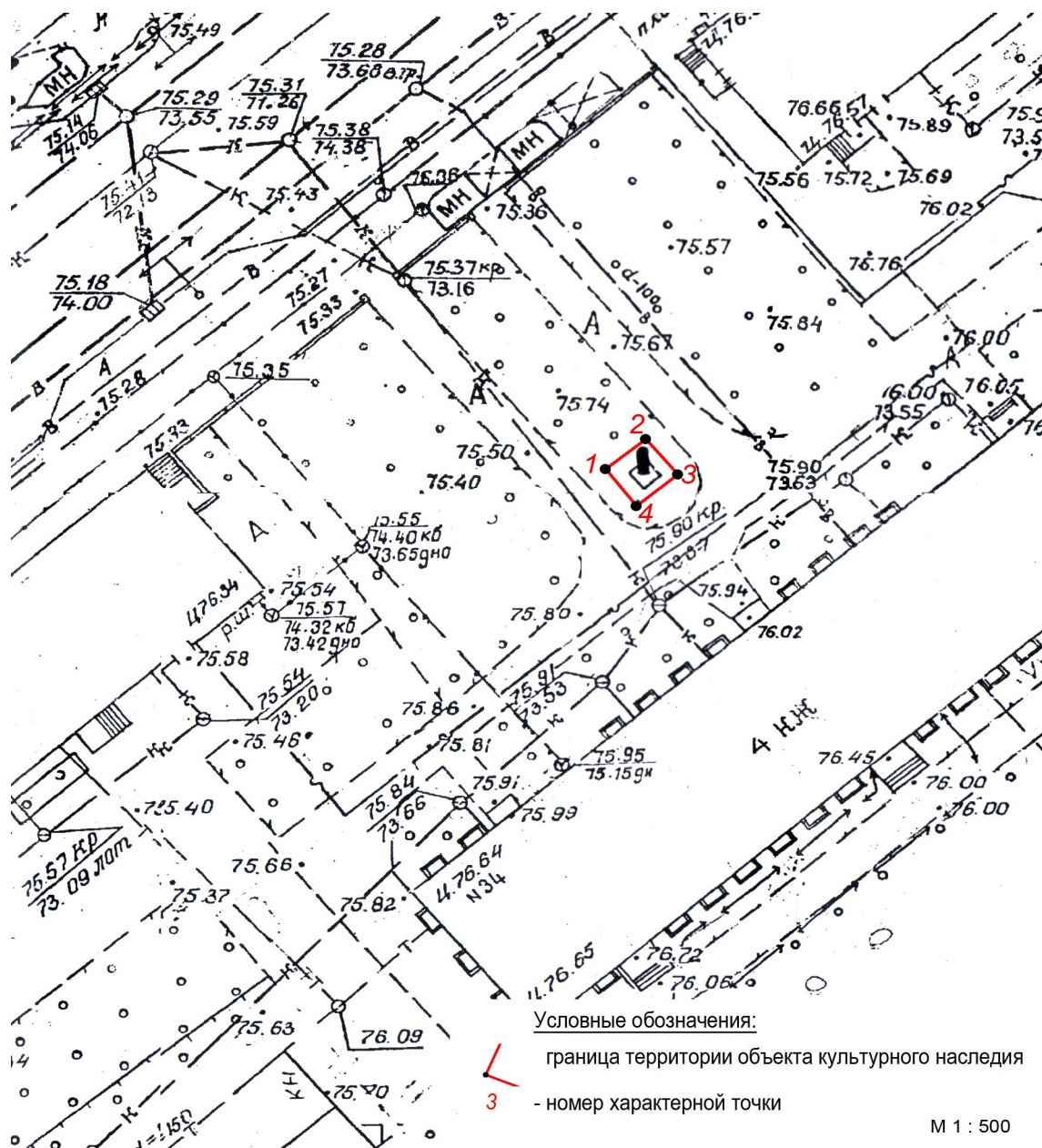
- 1) в границах территории объекта культурного наследия запрещается:
- строительство объектов капитального строительства;
 - увеличение объемно-пространственных характеристик существующих в границах территории объекта культурного наследия объектов капитального строительства;
 - проведение земляных, строительных, мелиоративных, хозяйственных и иных работ, ведущих к разрушению объекта культурного наследия, искажению его внешнего облика, нарушающих целостность объекта культурного наследия и создающих угрозу его повреждения, разрушения или уничтожения;
 - строительство инженерных коммуникаций;
 - устройство автостоянок;
 - размещение рекламных конструкций;
 - создание разрушающих вибрационных нагрузок динамическим воздействием на грунты в зоне их взаимодействия с объектом культурного наследия;

2) в границах территории объекта культурного наследия разрешается:

- проведение работ по сохранению объекта культурного наследия;
- воссоздание утраченных элементов историко-культурной среды объекта культурного наследия;
- проведение работ по озеленению и благоустройству территории объекта культурного наследия;
- проведение работ по обеспечению доступа граждан к объекту культурного наследия;
- обеспечение мер пожарной безопасности;
- обеспечение мер экологической безопасности;
- ведение иной хозяйственной деятельности, не противоречащей требованиям обеспечения сохранности объекта культурного наследия и позволяющей обеспечить функционирование объекта культурного наследия в современных условиях.

Приложение
к границам территории объекта
культурного наследия регионального
значения «Памятник герою гражданской
войны, председателю крестьянской секции
Курганского уездного Совета рабочих,
солдатских и крестьянских депутатов –
Д.Е. Пичугину», находящегося по адресу:
Курганская область, г. Курган,
ул. К. Мяготина, 134а

**Карта (схема) границ территории объекта культурного наследия регионального
значения «Памятник герою гражданской войны, председателю крестьянской
секции Курганского уездного Совета рабочих, солдатских и крестьянских
депутатов – Д.Е. Пичугину», находящегося по адресу: Курганская область,
г. Курган, ул. К. Мяготина, 134а**



Пояснительная записка
к постановлению Правительства Курганской области
«Об утверждении границ территорий объектов культурного наследия»

Проект постановления разработан в целях обеспечения сохранности объектов культурного наследия регионального значения: «Мемориальный комплекс памяти павших в борьбе за власть Советов», «Братская могила», «Памятник Карлу Марксу», «Памятник видному Советскому государственному деятелю Л.Б. Красину», «Памятник герою Советского Союза Д.М. Крутикову», «Памятник В.И. Ленину», «Братская могила воинам, погибшим от ран в госпиталях г. Кургана в годы Великой Отечественной войны», «Памятник герою гражданской войны, председателю крестьянской секции Курганского уездного Совета рабочих, солдатских и крестьянских депутатов – Д.Е. Пичугину» находящихся в городе Кургана Курганской области, в соответствии с требованиями, статьи 3.1 и статьи 5.1 Федерального закона от 25 июня 2002 года № 73-ФЗ «Об объектах культурного наследия (памятниках истории и культуры) народов Российской Федерации», статьи 17 Федерального закона от 22 октября 2014 года № 315-ФЗ «О внесении изменений в Федеральный закон «Об объектах культурного наследия (памятниках истории и культуры) народов Российской Федерации» и отдельные законодательные акты Российской Федерации».

Проект устанавливает границы территорий вышеуказанных объектов культурного наследия.

Проект состоит из двух частей – текстовой и графической.

В текстовой части содержатся описание границ, координаты характерных точек, режим использования территорий объектов культурного наследия.

Графическая часть устанавливает описание границ территорий объектов культурного наследия на карте (схеме) территорий объектов культурного наследия.

Принятие данного постановления не потребует дополнительных расходов средств из областного бюджета.