



ПРАВИТЕЛЬСТВО КУРГАНСКОЙ ОБЛАСТИ

ПОСТАНОВЛЕНИЕ

от 26 ноября 2018 года № 383
г. Курган

**Об утверждении границ территории объекта культурного наследия
регионального значения «Дом сельских умельцев», находящегося по адресу:
Курганская область, Мокроусовский район, с. Мокроусово, ул. Советская, 32**

В соответствии со статьей 17 Федерального закона от 22 октября 2014 года № 315-ФЗ «О внесении изменений в Федеральный закон «Об объектах культурного наследия (памятниках истории и культуры) народов Российской Федерации» и отдельные законодательные акты Российской Федерации», Законом Курганской области от 3 марта 2004 года № 386 «О государственной охране объектов культурного наследия (памятников истории и культуры), находящихся на территории Курганской области» Правительство Курганской области ПОСТАНОВЛЯЕТ:

1. Утвердить границы территории объекта культурного наследия регионального значения «Дом сельских умельцев», находящегося по адресу: Курганская область, Мокроусовский район, с. Мокроусово, ул. Советская, 32, согласно приложению к настоящему постановлению.

2. Опубликовать настоящее постановление в установленном порядке.

3. Контроль за выполнением настоящего постановления возложить на Вице-Губернатора Курганской области.

Временно исполняющий обязанности
Губернатора Курганской области



В.М. Шумков

Приложение к постановлению
 Правительства Курганской области
 от 26 ноября 2018 года № 383
 «Об утверждении границ территории объекта
 культурного наследия регионального значения
 «Дом сельских умельцев», находящегося по
 адресу: Курганская область, Мокроусовский
 район, с. Мокроусово, ул. Советская, 32»

Границы территории объекта культурного наследия регионального значения «Дом сельских умельцев», находящегося по адресу: Курганская область, Мокроусовский район, с. Мокроусово, ул. Советская, 32

1. Границы территории объекта культурного наследия регионального значения «Дом сельских умельцев», находящегося по адресу: Курганская область, Мокроусовский район, с. Мокроусово, ул. Советская, 32 (далее — объект культурного наследия), проходят от точки 1, расположенной в западном углу земельного участка, занимаемого объектом культурного наследия, до точки 2 по направлению на северо-восток на расстоянии 52,53 м; далее до точки 3 по направлению на юго-восток на расстоянии 72,45 м; далее до точки 4 по направлению на юго-запад на расстоянии 36,3 м; далее до точки 5 по направлению на северо-запад на расстоянии 45,74 м; далее до точки 6 по направлению на юго-запад на расстоянии 14,73 м; далее до точки 1 по направлению на северо-запад на расстоянии 27,26 м. Площадь территории объекта культурного наследия составляет 3101,56 кв.м.

2. Графическое описание границ территории объекта культурного наследия приведено в карте (схеме) территории объекта культурного наследия в приложении к границам территории объекта культурного наследия.

3. Координаты характерных точек границ территории объекта культурного наследия определены в системе координат СК Мокроусово и приведены в таблице.

Таблица. Координаты характерных точек границ территории объекта культурного наследия

Номер характерной точки	Координаты характерных точек	
	X	Y
1	11865.87	11228.02
2	11888.30	11275.52
3	11822.84	11306.58
4	11806.66	11274.08
5	11847.58	11253.62
6	11841.49	11240.21

4. Режим использования территории объекта культурного наследия:

- 1) в границах территории объекта культурного наследия запрещается:
 - строительство объектов капитального строительства;
 - увеличение объемно-пространственных характеристик существующих в границах территории объекта культурного наследия объектов капитального строительства;

проведение земляных, строительных, мелиоративных, хозяйственных и иных работ, ведущих к разрушению объекта культурного наследия, искажению его внешнего облика, нарушающих целостность объекта культурного наследия и создающих угрозу его повреждения, разрушения или уничтожения;

прокладка наземных и воздушных инженерных коммуникаций, за исключением инженерных коммуникаций, необходимых для проведения работ по сохранению объекта культурного наследия;

размещение рекламных конструкций;

создание разрушающих вибрационных нагрузок динамическим воздействием на грунты в зоне их взаимодействия с объектом культурного наследия;

2) в границах территории объекта культурного наследия разрешается:

проведение работ по сохранению объекта культурного наследия;

воссоздание утраченных элементов историко-культурной среды объекта культурного наследия;

проведение работ по озеленению и благоустройству территории объекта культурного наследия;

проведение работ по обеспечению доступа к объекту культурного наследия;

обеспечение мер пожарной безопасности;

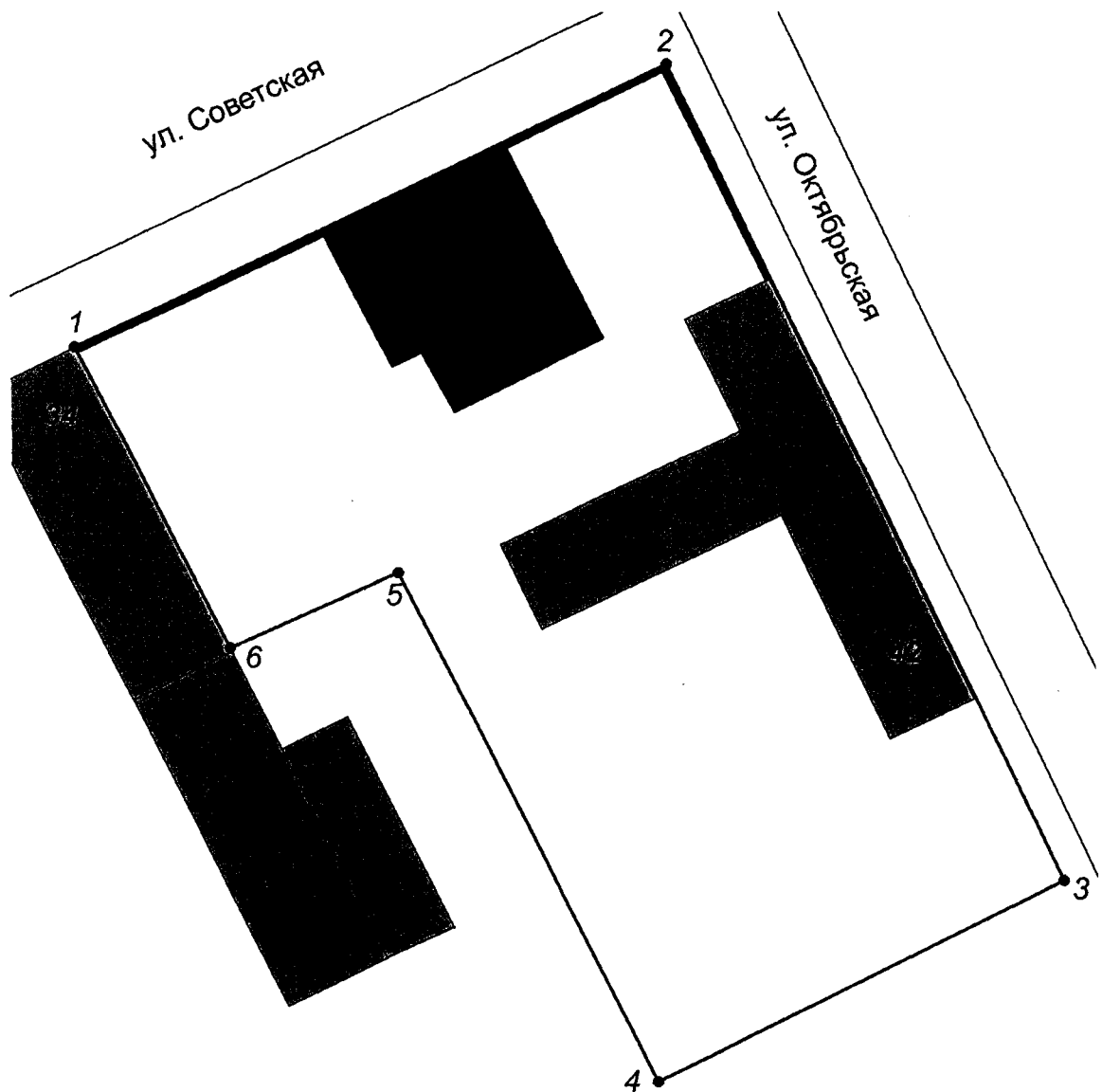
обеспечение мер экологической безопасности;

прокладка, ремонт и реконструкция подземных инженерных коммуникаций;



ведение иной хозяйственной деятельности, не противоречащей требованиям обеспечения сохранности объекта культурного наследия и позволяющей обеспечить функционирование объекта культурного наследия в современных условиях.

Приложение
к границам территории объекта культурного
наследия регионального значения «Дом
сельских умельцев», находящегося по
адресу: Курганская область, Мокроусовский
район, с. Мокроусово, ул. Советская, 32

**Карта (схема) границ территории объекта культурного наследия
регионального значения «Дом сельских умельцев», находящегося по адресу:
Курганская область, Мокроусовский район, с. Мокроусово, ул. Советская, 32**



Условные обозначения:

-  - граница территории объекта культурного наследия
- 3 - номер характерной точки
-  - объект культурного наследия

Масштаб 1 : 500