



ПРАВИТЕЛЬСТВО КУРГАНСКОЙ ОБЛАСТИ

## ПОСТАНОВЛЕНИЕ

от 21 июня 2019 года № 215  
г. Курган

### Об утверждении границ территорий объектов культурного наследия

В соответствии со статьями 3<sup>1</sup>, 5<sup>1</sup> Федерального закона от 25 июня 2002 года № 73-ФЗ «Об объектах культурного наследия (памятниках истории и культуры) народов Российской Федерации», статьей 17 Федерального закона от 22 октября 2014 года № 315-ФЗ «О внесении изменений в Федеральный закон «Об объектах культурного наследия (памятниках истории и культуры) народов Российской Федерации» и отдельные законодательные акты Российской Федерации», Законом Курганской области от 3 марта 2004 года № 386 «О государственной охране объектов культурного наследия (памятников истории и культуры), находящихся на территории Курганской области» Правительство Курганской области ПОСТАНОВЛЯЕТ:

1. Утвердить границы территории объекта культурного наследия регионального значения «Обелиск воинам, умершим от ран в Шадринских госпиталях» (регистрационный номер в Едином государственном реестре объектов культурного наследия (памятников истории и культуры) народов Российской Федерации - 451510373220005), находящегося по адресу: Курганская область, г. Шадринск, Воскресенское кладбище, согласно приложению 1 к настоящему постановлению.

2. Утвердить границы территории объекта культурного наследия регионального значения «Обелиск воинам, умершим от ран в Шадринских госпиталях» (регистрационный номер в Едином государственном реестре объектов культурного наследия (памятников истории и культуры) народов Российской Федерации - 451510378430005), находящегося по адресу: Курганская область, г. Шадринск, Воскресенское кладбище, согласно приложению 2 к настоящему постановлению.

3. Утвердить границы территории объекта культурного наследия регионального значения «Обелиск воинам, умершим от ран в Шадринских госпиталях» (регистрационный номер в Едином государственном реестре объектов культурного наследия (памятников истории и культуры) народов Российской Федерации — 451510379800005), находящегося по адресу: Курганская область, г. Шадринск, Воскресенское кладбище, согласно приложению 3 к настоящему постановлению.

4. Утвердить границы территории объекта культурного наследия регионального значения «Обелиск воинам, умершим от ран в Шадринских госпиталях» (регистрационный номер в Едином государственном реестре объектов культурного наследия (памятников истории и культуры) народов Российской Федерации -

451510376380005), находящегося по адресу: Курганская область, г. Шадринск, Воскресенское кладбище, согласно приложению 4 к настоящему постановлению.

5. Утвердить границы территории объекта культурного наследия регионального значения «Обелиск воинам, умершим от ран в Шадринских госпиталях» (регистрационный номер в Едином государственном реестре объектов культурного наследия (памятников истории и культуры) народов Российской Федерации - 451510380380005), находящегося по адресу: Курганская область, г. Шадринск, Воскресенское кладбище, согласно приложению 5 к настоящему постановлению.

6. Утвердить границы территории объекта культурного наследия регионального значения «Обелиск на могиле Р.И. Развина» (регистрационный номер в Едином государственном реестре объектов культурного наследия (памятников истории и культуры) народов Российской Федерации - 451510333500005), находящегося по адресу: Курганская область, г. Шадринск, Воскресенское кладбище, согласно приложению 6 к настоящему постановлению.

7. Утвердить границы территории объекта культурного наследия регионального значения «Памятник А.П. Ночвину» (регистрационный номер в Едином государственном реестре объектов культурного наследия (памятников истории и культуры) народов Российской Федерации - 451510343770005), находящегося по адресу: Курганская область, г. Шадринск, Воскресенское кладбище, согласно приложению 7 к настоящему постановлению.

8. Утвердить границы территории объекта культурного наследия регионального значения «Памятник Е.А. Шишкину» (регистрационный номер в Едином государственном реестре объектов культурного наследия (памятников истории и культуры) народов Российской Федерации - 451510322280005), находящегося по адресу: Курганская область, г. Шадринск, Воскресенское кладбище, согласно приложению 8 к настоящему постановлению.

9. Утвердить границы территории объекта культурного наследия регионального значения «Памятник и ограда на могиле В.А. Черемисина» (регистрационный номер в Едином государственном реестре объектов культурного наследия (памятников истории и культуры) народов Российской Федерации - 451510340660005), находящегося по адресу: Курганская область, г. Шадринск, Воскресенское кладбище, согласно приложению 9 к настоящему постановлению.

10. Утвердить границы территории объекта культурного наследия регионального значения «Памятник на могиле А.П. Бирюкова» (регистрационный номер в Едином государственном реестре объектов культурного наследия (памятников истории и культуры) народов Российской Федерации - 451510325410005), находящегося по адресу: Курганская область, г. Шадринск, Воскресенское кладбище, согласно приложению 10 к настоящему постановлению.

11. Настоящее постановление вступает в силу через десять дней после его официального опубликования.

12. Контроль за выполнением настоящего постановления возложить на Вице-Губернатора Курганской области.

Временно исполняющий обязанности  
Губернатора Курганской области

В.М. Шумков

Приложение 1 к постановлению  
 Правительства Курганской области  
 от 21 июля 2019 года № 215  
 «Об утверждении границ территорий  
 объектов культурного наследия»

**Границы территории объекта культурного наследия регионального значения «Обелиск воинам, умершим от ран в Шадринских госпиталях» (регистрационный номер в Едином государственном реестре объектов культурного наследия (памятников истории и культуры) народов Российской Федерации - 451510373220005), находящегося по адресу: Курганская область, г. Шадринск, Васильевское кладбище**

1. Границами территории объекта культурного наследия регионального значения «Обелиск воинам, умершим от ран в Шадринских госпиталях», находящегося по адресу: Курганская область, г. Шадринск, Васильевское кладбище (далее — объект культурного наследия), являются линии, последовательно соединяющие точки 1 – 4.

2. Графическое описание границ территории объекта культурного наследия приведено на карте (схеме) границ территории объекта культурного наследия в приложении к границам территории объекта культурного наследия.

3. Координаты характерных точек границ территории объекта культурного наследия определены в системе координат СК г. Шадринск и приведены в таблице.

Таблица. Координаты характерных точек границ территории объекта культурного наследия

Номер характерной точки	Координаты характерных точек	
	X	Y
1	6075.86	6068.28
2	6076.46	6071.82
3	6073.90	6072.26
4	6073.30	6068.72

4. Режим использования территории объекта культурного наследия:

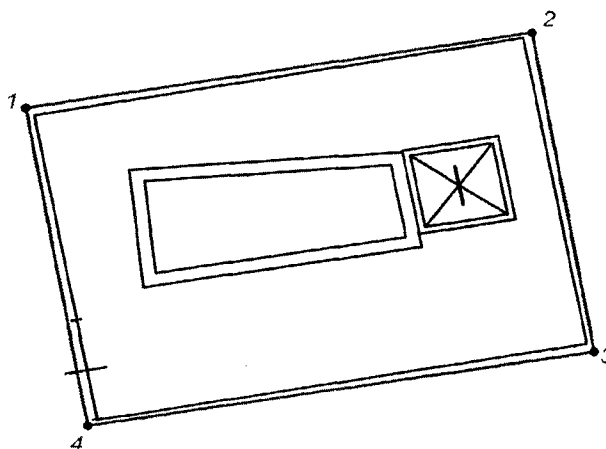
1) в границах территории объекта культурного наследия запрещается:  
 строительство объектов капитального строительства;  
 увеличение объемно-пространственных характеристик существующих в границах территории объекта культурного наследия объектов капитального строительства;  
 проведение земляных, строительных, мелиоративных, хозяйственных и иных работ, ведущих к разрушению объекта культурного наследия, искажению его внешнего облика, нарушающих целостность объекта культурного наследия и создающих угрозу его повреждения, разрушения или уничтожения;  
 строительство инженерных коммуникаций;  
 устройство автостоянок;  
 размещение рекламных конструкций;  
 создание разрушающих вибрационных нагрузок динамическим воздействием на грунты в зоне их взаимодействия с объектом культурного наследия;

2) в границах территории объекта культурного наследия разрешается:

проведение работ по сохранению объекта культурного наследия;  
воссоздание утраченных элементов историко-культурной среды объекта культурного наследия;  
проведение работ по озеленению и благоустройству территории объекта культурного наследия;  
проведение работ по обеспечению доступа граждан к объекту культурного наследия;  
обеспечение мер пожарной безопасности;  
обеспечение мер экологической безопасности;  
ведение иной хозяйственной деятельности, не противоречащей требованиям обеспечения сохранности объекта культурного наследия и позволяющей обеспечить функционирование объекта культурного наследия в современных условиях.

Приложение  
к границам территории объекта  
культурного наследия регионального  
значения «Обелиск воинам, умершим от  
ран в Шадринских госпиталях»  
(регистрационный номер в Едином  
государственном реестре объектов  
культурного наследия (памятников  
истории и культуры) народов Российской  
Федерации — 451510373220005),  
находящегося по адресу: Курганская  
область, г. Шадринск, Васильевское  
кладбище

**Карта (схема) границ территории объекта культурного наследия регионального  
значения «Обелиск воинам, умершим от ран в Шадринских госпиталях»  
(регистрационный номер в Едином государственном реестре объектов  
культурного наследия (памятников истории и культуры) народов Российской  
Федерации - 451510373220005), находящегося по адресу: Курганская область,  
г. Шадринск, Васильевское кладбище**



Условные обозначения:

- граница территории объекта культурного наследия  
3 - номер характерной точки

Приложение 2 к постановлению  
 Правительства Курганской области  
 от 21 июня 2019 года № 215  
 «Об утверждении границ территорий  
 объектов культурного наследия»

**Границы территории объекта культурного наследия регионального значения «Обелиск воинам, умершим от ран в Шадринских госпиталях» (регистрационный номер в Едином государственном реестре объектов культурного наследия (памятников истории и культуры) народов Российской Федерации - 451510378430005), находящегося по адресу: Курганская область, г. Шадринск, Васильевское кладбище**

1. Границами территории объекта культурного наследия регионального значения «Обелиск воинам, умершим от ран в Шадринских госпиталях», находящегося по адресу: Курганская область, г. Шадринск, Васильевское кладбище (далее — объект культурного наследия), являются линии, последовательно соединяющие точки 1 – 4.

2. Графическое описание границ территории объекта культурного наследия приведено на карте (схеме) границ территории объекта культурного наследия в приложении к границам территории объекта культурного наследия.

3. Координаты характерных точек границ территории объекта культурного наследия определены в системе координат СК г. Шадринск и приведены в таблице.

Таблица. Координаты характерных точек границ территории объекта культурного наследия

Номер характерной точки	Координаты характерных точек	
	X	Y
1	6149.61	6072.52
2	6150.12	6075.88
3	6148.11	6076.14
4	6147.52	6072.90

4. Режим использования территории объекта культурного наследия:

- 1) в границах территории объекта культурного наследия запрещается:
  - строительство объектов капитального строительства;
  - увеличение объемно-пространственных характеристик существующих в границах территории объекта культурного наследия объектов капитального строительства;
  - проведение земляных, строительных, мелиоративных, хозяйственных и иных работ, ведущих к разрушению объекта культурного наследия, искажению его внешнего облика, нарушающих целостность объекта культурного наследия и создающих угрозу его повреждения, разрушения или уничтожения;
  - строительство инженерных коммуникаций;
  - устройство автостоянок;
  - размещение рекламных конструкций;
  - создание разрушающих вибрационных нагрузок динамическим воздействием на грунты в зоне их взаимодействия с объектом культурного наследия;
- 2) в границах территории объекта культурного наследия разрешается:
  - проведение работ по сохранению объекта культурного наследия;

воссоздание утраченных элементов историко-культурной среды объекта культурного наследия;

проведение работ по озеленению и благоустройству территории объекта культурного наследия;

проведение работ по обеспечению доступа граждан к объекту культурного наследия;

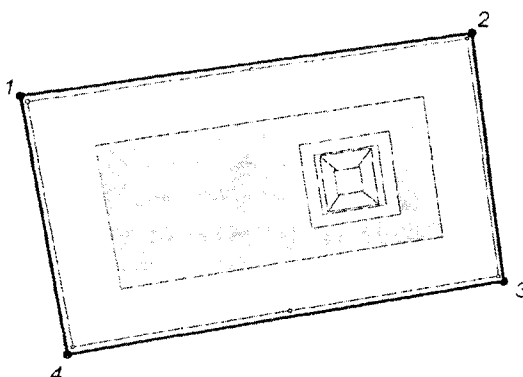
обеспечение мер пожарной безопасности;

обеспечение мер экологической безопасности;

ведение иной хозяйственной деятельности, не противоречащей требованиям обеспечения сохранности объекта культурного наследия и позволяющей обеспечить функционирование объекта культурного наследия в современных условиях.

Приложение  
к границам территории объекта  
культурного наследия регионального  
значения «Обелиск воинам, умершим от  
ран в Шадринских госпиталях»  
(регистрационный номер в Едином  
государственном реестре объектов  
культурного наследия (памятников  
истории и культуры) народов Российской  
Федерации — 451510378430005),  
находящегося по адресу: Курганская  
область, г. Шадринск, Васильевское  
кладбище

**Карта (схема) границ территории объекта культурного наследия регионального  
значения «Обелиск воинам, умершим от ран в Шадринских госпиталях»  
(регистрационный номер в Едином государственном реестре объектов  
культурного наследия (памятников истории и культуры) народов  
Российской Федерации - 451510378430005), находящегося по адресу: Курганская  
область, г. Шадринск, Васильевское кладбище**



Условные обозначения:

└─── граница территории объекта культурного наследия  
3 - номер характерной точки

М 1 : 50



Приложение 3 к постановлению  
Правительства Курганской области  
от 21 июля 2019 года № 215  
«Об утверждении границ территорий  
объектов культурного наследия»

**Границы территории объекта культурного наследия регионального значения «Обелиск воинам, умершим от ран в Шадринских госпиталях» (регистрационный номер в Едином государственном реестре объектов культурного наследия (памятников истории и культуры) народов Российской Федерации — 451510379800005), находящегося по адресу: Курганская область, г. Шадринск, Васильевское кладбище**

1. Границами территории объекта культурного наследия регионального значения «Обелиск воинам, умершим от ран в Шадринских госпиталях», находящегося по адресу: Курганская область, г. Шадринск, Васильевское кладбище (далее — объект культурного наследия), являются линии, последовательно соединяющие точки 1 – 4.

2. Графическое описание границ территории объекта культурного наследия приведено на карте (схеме) границ территории объекта культурного наследия в приложении к границам территории объекта культурного наследия.

3. Координаты характерных точек границ территории объекта культурного наследия определены в системе координат СК г. Шадринск и приведены в таблице.

Таблица. Координаты характерных точек границ территории объекта культурного наследия

Номер характерной точки	Координаты характерных точек	
	X	Y
1	6252.61	6074.52
2	6250.56	6076.30
3	6248.58	6074.05
4	6250.62	6072.27

4. Режим использования территории объекта культурного наследия:

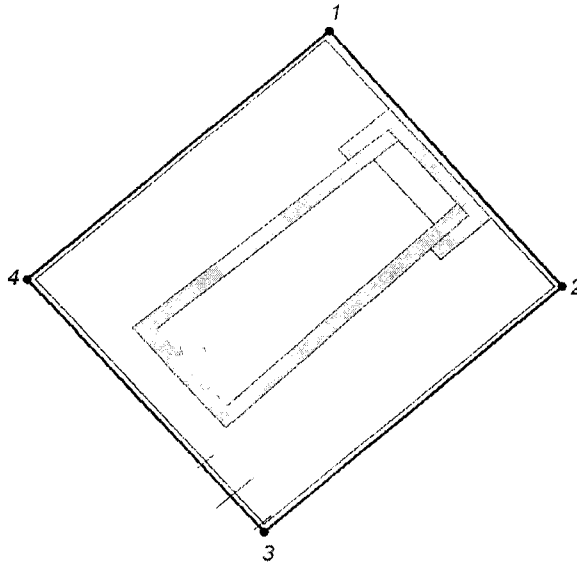
1) в границах территории объекта культурного наследия запрещается:  
строительство объектов капитального строительства;  
увеличение объемно-пространственных характеристик существующих в границах территории объекта культурного наследия объектов капитального строительства;  
проведение земляных, строительных, мелиоративных, хозяйственных и иных работ, ведущих к разрушению объекта культурного наследия, искажению его внешнего облика, нарушающих целостность объекта культурного наследия и создающих угрозу его повреждения, разрушения или уничтожения;  
строительство инженерных коммуникаций;  
устройство автостоянок;  
размещение рекламных конструкций;  
создание разрушающих вибрационных нагрузок динамическим воздействием на грунты в зоне их взаимодействия с объектом культурного наследия;

2) в границах территории объекта культурного наследия разрешается:


проведение работ по сохранению объекта культурного наследия;  
воссоздание утраченных элементов историко-культурной среды объекта культурного наследия;  
проведение работ по озеленению и благоустройству территории объекта культурного наследия;  
проведение работ по обеспечению доступа граждан к объекту культурного наследия;  
обеспечение мер пожарной безопасности;  
обеспечение мер экологической безопасности;  
ведение иной хозяйственной деятельности, не противоречащей требованиям обеспечения сохранности объекта культурного наследия и позволяющей обеспечить функционирование объекта культурного наследия в современных условиях.

Приложение  
к границам территории объекта  
культурного наследия регионального  
значения «Обелиск воинам, умершим от  
ран в Шадринских госпиталях»  
(регистрационный номер в Едином  
государственном реестре объектов  
культурного наследия (памятников  
истории и культуры) народов Российской  
Федерации — 451510379800005),  
находящегося по адресу: Курганская  
область, г. Шадринск, Васильевское  
кладбище

**Карта (схема) границ территории объекта культурного наследия регионального  
значения «Обелиск воинам, умершим от ран в Шадринских госпиталях»  
(регистрационный номер в Едином государственном реестре объектов  
культурного наследия (памятников истории и культуры) народов  
Российской Федерации — 451510379800005), находящегося по адресу: Курганская  
область, г. Шадринск, Васильевское кладбище**



Условные обозначения:

-  граница территории объекта культурного наследия  
 3 - номер характерной точки

М 1 : 50

Приложение 4 к постановлению  
Правительства Курганской области  
от 21 июля 2019 года № 215  
«Об утверждении границ территорий  
объектов культурного наследия»

**Границы территории объекта культурного наследия регионального значения «Обелиск воинам, умершим от ран в Шадринских госпиталях» (регистрационный номер в Едином государственном реестре объектов культурного наследия (памятников истории и культуры) народов Российской Федерации - 451510376380005), находящегося по адресу: Курганская область, г. Шадринск, Васильевское кладбище**

1. Границами территории объекта культурного наследия регионального значения «Обелиск воинам, умершим от ран в Шадринских госпиталях», находящегося по адресу: Курганская область, г. Шадринск, Васильевское кладбище (далее — объект культурного наследия), являются линии, последовательно соединяющие точки 1 – 4.

2. Графическое описание границ территории объекта культурного наследия приведено на карте (схеме) границ территории объекта культурного наследия в приложении к границам территории объекта культурного наследия.

3. Координаты характерных точек границ территории объекта культурного наследия определены в системе координат СК г. Шадринск и приведены в таблице.

Таблица. Координаты характерных точек границ территории объекта культурного наследия

Номер характерной точки	Координаты характерных точек	
	X	Y
1	6166.18	6077.60
2	6162.77	6077.89
3	6162.48	6074.60
4	6165.91	6074.30

4. Режим использования территории объекта культурного наследия:

- 1) в границах территории объекта культурного наследия запрещается:
  - строительство объектов капитального строительства;
  - увеличение объемно-пространственных характеристик существующих в границах территории объекта культурного наследия объектов капитального строительства;
  - проведение земляных, строительных, мелиоративных, хозяйственных и иных работ, ведущих к разрушению объекта культурного наследия, искажению его внешнего облика, нарушающих целостность объекта культурного наследия и создающих угрозу его повреждения, разрушения или уничтожения;
  - строительство инженерных коммуникаций;
  - устройство автостоянок;
  - размещение рекламных конструкций;
  - создание разрушающих вибрационных нагрузок динамическим воздействием на грунты в зоне их взаимодействия с объектом культурного наследия;
- 2) в границах территории объекта культурного наследия разрешается:
  - проведение работ по сохранению объекта культурного наследия;

воссоздание утраченных элементов историко-культурной среды объекта культурного наследия;

проведение работ по озеленению и благоустройству территории объекта культурного наследия;

проведение работ по обеспечению доступа граждан к объекту культурного наследия;

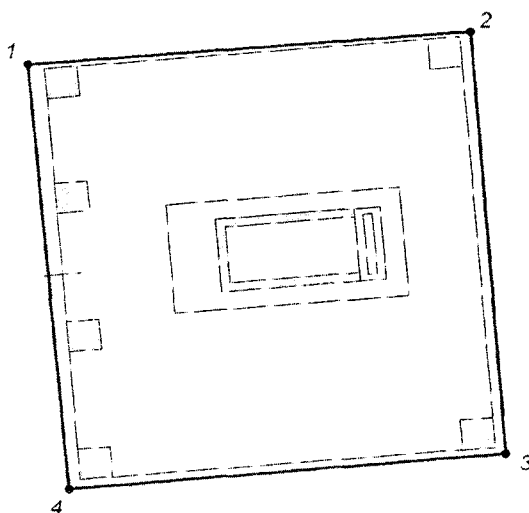
обеспечение мер пожарной безопасности;

обеспечение мер экологической безопасности;


ведение иной хозяйственной деятельности, не противоречащей требованиям обеспечения сохранности объекта культурного наследия и позволяющей обеспечить функционирование объекта культурного наследия в современных условиях.

Приложение  
к границам территории объекта  
культурного наследия регионального  
значения «Обелиск воинам, умершим от  
ран в Шадринских госпиталях»  
(регистрационный номер в Едином  
государственном реестре объектов  
культурного наследия (памятников  
истории и культуры) народов Российской  
Федерации — 451510376380005),  
находящегося по адресу: Курганская  
область, г. Шадринск, Васильевское  
кладбище

**Карта (схема) границ территории объекта культурного наследия регионального значения «Обелиск воинам, умершим от ран в Шадринских госпиталях» (регистрационный номер в Едином государственном реестре объектов культурного наследия (памятников истории и культуры) народов Российской Федерации - 451510376380005), находящегося по адресу: Курганская область, г. Шадринск, Васильевское кладбище**



Условные обозначения:

-  граница территории объекта культурного наследия  
3 - номер характерной точки

Приложение 5 к постановлению  
Правительства Курганской области  
от 21 июня 2019 года № 215  
«Об утверждении границ территорий  
объектов культурного наследия»

**Границы территории объекта культурного наследия регионального значения «Обелиск воинам, умершим от ран в Шадринских госпиталях» (регистрационный номер в Едином государственном реестре объектов культурного наследия (памятников истории и культуры) народов Российской Федерации - 451510380380005), находящегося по адресу: Курганская область, г. Шадринск, Васильевское кладбище**

1. Границами территории объекта культурного наследия регионального значения «Обелиск воинам, умершим от ран в Шадринских госпиталях», находящегося по адресу: Курганская область, г. Шадринск, Васильевское кладбище (далее — объект культурного наследия), являются линии, последовательно соединяющие точки 1 – 4.

2. Графическое описание границ территории объекта культурного наследия приведено на карте (схеме) границ территории объекта культурного наследия в приложении к границам территории объекта культурного наследия.

3. Координаты характерных точек границ территории объекта культурного наследия определены в системе координат СК г. Шадринск и приведены в таблице.

Таблица. Координаты характерных точек границ территории объекта культурного наследия

Номер характерной точки	Координаты характерных точек	
	X	Y
1	6224.11	6147.65
2	6220.48	6147.81
3	6220.15	6141.15
4	6223.80	6141.02

4. Режим использования территории объекта культурного наследия:

1) в границах территории объекта культурного наследия запрещается:  
 строительство объектов капитального строительства;  
 увеличение объемно-пространственных характеристик существующих в границах территории объекта культурного наследия объектов капитального строительства;  
 проведение земляных, строительных, мелиоративных, хозяйственных и иных работ, ведущих к разрушению объекта культурного наследия, искажению его внешнего облика, нарушающих целостность объекта культурного наследия и создающих угрозу его повреждения, разрушения или уничтожения;  
 строительство инженерных коммуникаций;  
 устройство автостоянок;  
 размещение рекламных конструкций;  
 создание разрушающих вибрационных нагрузок динамическим воздействием на грунты в зоне их взаимодействия с объектом культурного наследия;

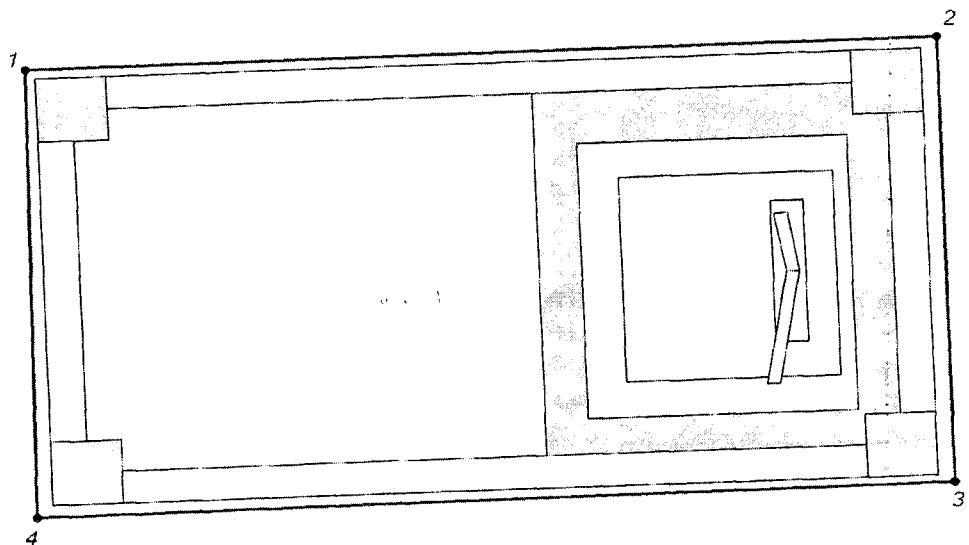
2) в границах территории объекта культурного наследия разрешается:

проведение работ по сохранению объекта культурного наследия;  
воссоздание утраченных элементов историко-культурной среды объекта культурного наследия;  
проведение работ по озеленению и благоустройству территории объекта культурного наследия;  
проведение работ по обеспечению доступа граждан к объекту культурного наследия;  
обеспечение мер пожарной безопасности;  
обеспечение мер экологической безопасности;  
ведение иной хозяйственной деятельности, не противоречащей требованиям обеспечения сохранности объекта культурного наследия и позволяющей обеспечить функционирование объекта культурного наследия в современных условиях.




Приложение  
к границам территории объекта  
культурного наследия регионального  
значения «Обелиск воинам, умершим от  
ран в Шадринских госпиталях»  
(регистрационный номер в Едином  
государственном реестре объектов  
культурного наследия (памятников  
истории и культуры) народов Российской  
Федерации — 451510380380005),  
находящегося по адресу: Курганская  
область, г. Шадринск, Васильевское  
кладбище

**Карта (схема) границ территории объекта культурного наследия регионального значения «Обелиск воинам, умершим от ран в Шадринских госпиталях» (регистрационный номер в Едином государственном реестре объектов культурного наследия (памятников истории и культуры) народов Российской Федерации - 451510380380005), находящегося по адресу: Курганская область, г. Шадринск, Васильевское кладбище**



Условные обозначения:

-  граница территории объекта культурного наследия  
 3 - номер характерной точки

М 1 : 50

Приложение 6 к постановлению  
Правительства Курганской области  
от 21 июля 2019 года № 215  
«Об утверждении границ территорий  
объектов культурного наследия»

**Границы территории объекта культурного наследия регионального значения «Обелиск на могиле Р.И. Развина» (регистрационный номер в Едином государственном реестре объектов культурного наследия (памятников истории и культуры) народов Российской Федерации - 451510333500005), находящегося по адресу: Курганская область, г. Шадринск, Васильевское кладбище**

1. Границами территории объекта культурного наследия регионального значения «Обелиск на могиле Р.И. Развина», находящегося по адресу: Курганская область, г. Шадринск, Васильевское кладбище (далее — объект культурного наследия), являются линии, последовательно соединяющие точки 1 – 4.

2. Графическое описание границ территории объекта культурного наследия приведено на карте (схеме) границ территории объекта культурного наследия в приложении к границам территории объекта культурного наследия.

3. Координаты характерных точек границ территории объекта культурного наследия определены в системе координат СК г. Шадринск и приведены в таблице.

Таблица. Координаты характерных точек границ территории объекта культурного наследия

Номер характерной точки	Координаты характерных точек	
	X	Y
1	6157.10	5959.38
2	6157.58	5962.80
3	6152.04	5963.58
4	6151.56	5960.16

4. Режим использования территории объекта культурного наследия:

- 1) в границах территории объекта культурного наследия запрещается:
  - строительство объектов капитального строительства;
  - увеличение объемно-пространственных характеристик существующих в границах территории объекта культурного наследия объектов капитального строительства;
  - проведение земляных, строительных, мелиоративных, хозяйственных и иных работ, ведущих к разрушению объекта культурного наследия, искажению его внешнего облика, нарушающих целостность объекта культурного наследия и создающих угрозу его повреждения, разрушения или уничтожения;
  - строительство инженерных коммуникаций;
  - устройство автостоянок;
  - размещение рекламных конструкций;
  - создание разрушающих вибрационных нагрузок динамическим воздействием на грунты в зоне их взаимодействия с объектом культурного наследия;
- 2) в границах территории объекта культурного наследия разрешается:
  - проведение работ по сохранению объекта культурного наследия;
  - воссоздание утраченных элементов историко-культурной среды объекта

культурного наследия;

проведение работ по озеленению и благоустройству территории объекта культурного наследия;

проведение работ по обеспечению доступа граждан к объекту культурного наследия;

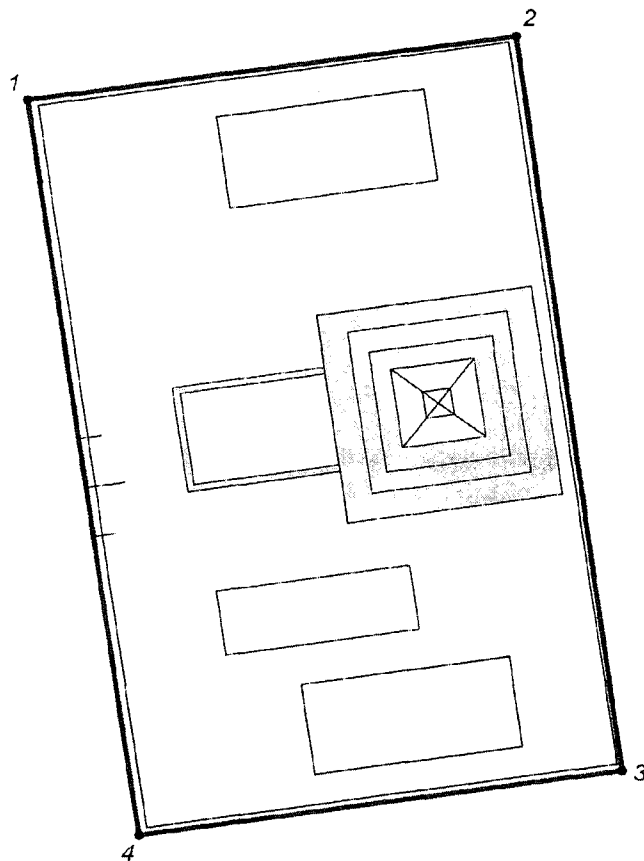
обеспечение мер пожарной безопасности;

обеспечение мер экологической безопасности;

ведение иной хозяйственной деятельности, не противоречащей требованиям обеспечения сохранности объекта культурного наследия и позволяющей обеспечить функционирование объекта культурного наследия в современных условиях.

Приложение  
к границам территории объекта  
культурного наследия регионального  
значения «Обелиск на могиле  
Р.И. Развина» (регистрационный номер в  
Едином государственном реестре  
объектов культурного наследия  
(памятников истории и культуры) народов  
Российской Федерации —  
451510333500005), находящегося по  
адресу: Курганская область, г. Шадринск,  
Васильевское кладбище

**Карта (схема) границ территории объекта культурного наследия регионального значения «Обелиск на могиле Р.И. Развина» (регистрационный номер в Едином государственном реестре объектов культурного наследия (памятников истории и культуры) народов Российской Федерации - 451510333500005), находящегося по адресу: Курганская область, г. Шадринск, Васильевское кладбище**



Условные обозначения:

- └── граница территории объекта культурного наследия  
3 - номер характерной точки

М 1 : 50

Приложение 7 к постановлению  
Правительства Курганской области  
от 21 июня 2019 года № 215  
«Об утверждении границ территорий  
объектов культурного наследия»

**Границы территории объекта культурного наследия регионального значения «Памятник А.П. Ночвину» (регистрационный номер в Едином государственном реестре объектов культурного наследия (памятников истории и культуры) народов Российской Федерации - 451510343770005), находящегося по адресу: Курганская область, г. Шадринск, Васильевское кладбище**

1. Границами территории объекта культурного наследия регионального значения «Памятник А.П. Ночвину», находящегося по адресу: Курганская область, г. Шадринск, Васильевское кладбище (далее — объект культурного наследия), являются линии, последовательно соединяющие точки 1 – 4.

2. Графическое описание границ территории объекта культурного наследия приведено на карте (схеме) границ территории объекта культурного наследия в приложении к границам территории объекта культурного наследия.

3. Координаты характерных точек границ территории объекта культурного наследия определены в системе координат СК г. Шадринск и приведены в таблице.

Таблица. Координаты характерных точек границ территории объекта культурного наследия

Номер характерной точки	Координаты характерных точек	
	X	Y
1	6159.15	6112.76
2	6158.87	6114.85
3	6156.66	6114.57
4	6156.91	6112.48

4. Режим использования территории объекта культурного наследия:

- 1) в границах территории объекта культурного наследия запрещается:
  - строительство объектов капитального строительства;
  - увеличение объемно-пространственных характеристик существующих в границах территории объекта культурного наследия объектов капитального строительства;
  - проведение земляных, строительных, мелиоративных, хозяйственных и иных работ, ведущих к разрушению объекта культурного наследия, искажению его внешнего облика, нарушающих целостность объекта культурного наследия и создающих угрозу его повреждения, разрушения или уничтожения;
  - строительство инженерных коммуникаций;
  - устройство автостоянок;
  - размещение рекламных конструкций;
  - создание разрушающих вибрационных нагрузок динамическим воздействием на грунты в зоне их взаимодействия с объектом культурного наследия;
- 2) в границах территории объекта культурного наследия разрешается:
  - проведение работ по сохранению объекта культурного наследия;

воссоздание утраченных элементов историко-культурной среды объекта культурного наследия;

проведение работ по озеленению и благоустройству территории объекта культурного наследия;

проведение работ по обеспечению доступа граждан к объекту культурного наследия;

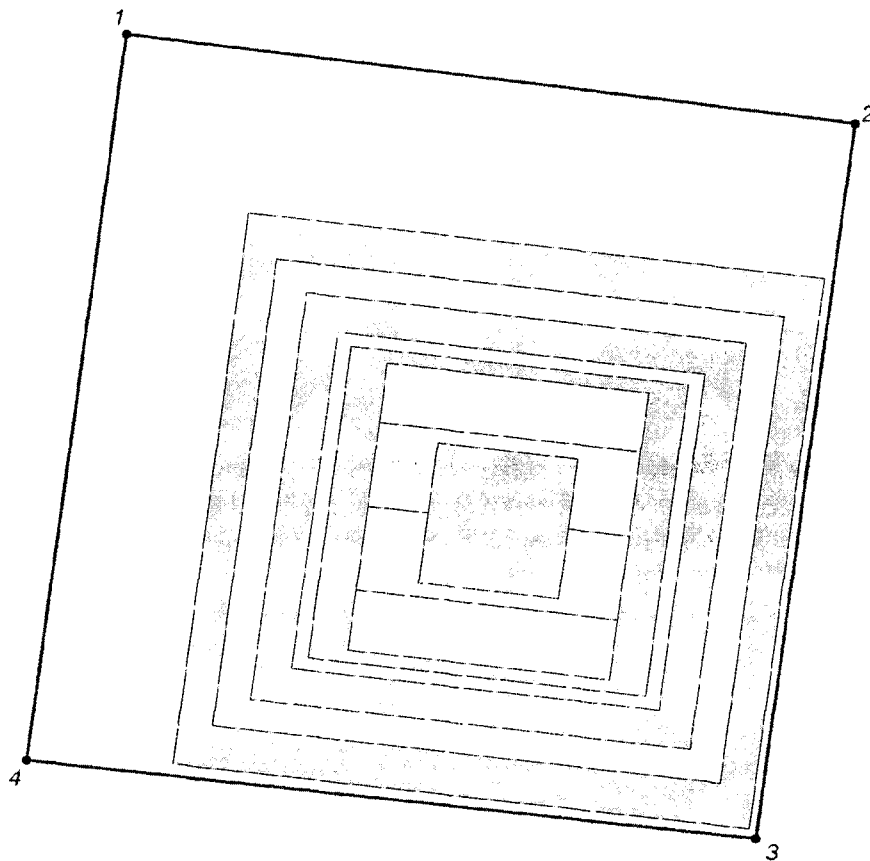
обеспечение мер пожарной безопасности;

обеспечение мер экологической безопасности;

ведение иной хозяйственной деятельности, не противоречащей требованиям обеспечения сохранности объекта культурного наследия и позволяющей обеспечить функционирование объекта культурного наследия в современных условиях.

Приложение  
к границам территории объекта  
культурного наследия регионального  
значения «Памятник А.П. Ночвину»  
(регистрационный номер в Едином  
государственном реестре объектов  
культурного наследия (памятников  
истории и культуры) народов Российской  
Федерации — 451510343770005),  
находящегося по адресу: Курганская  
область, г. Шадринск, Васильевское  
кладбище

**Карта (схема) границ территории объекта культурного наследия регионального значения «Памятник А.П. Ночвину» (регистрационный номер в Едином государственном реестре объектов культурного наследия (памятников истории и культуры) народов Российской Федерации - 451510343770005), находящегося по адресу: Курганская область, г. Шадринск, Васильевское кладбище**



Условные обозначения:

- └── граница территории объекта культурного наследия  
3 - номер характерной точки

М 1 : 20

Приложение 8 к постановлению  
Правительства Курганской области  
от 21 июля 2019 года № 215  
«Об утверждении границ территорий  
объектов культурного наследия»

**Границы территории объекта культурного наследия регионального значения «Памятник Е.А. Шишкину» (регистрационный номер в Едином государственном реестре объектов культурного наследия (памятников истории и культуры) народов Российской Федерации - 451510322280005), находящегося по адресу: Курганская область, г. Шадринск, Васильевское кладбище**

1. Границами территории объекта культурного наследия регионального значения «Памятник Е.А. Шишкину», находящегося по адресу: Курганская область, г. Шадринск, Васильевское кладбище (далее — объект культурного наследия), являются линии, последовательно соединяющие точки 1 – 4.

2. Графическое описание границ территории объекта культурного наследия приведено на карте (схеме) границ территории объекта культурного наследия в приложении к границам территории объекта культурного наследия.

3. Координаты характерных точек границ территории объекта культурного наследия определены в системе координат СК г. Шадринск и приведены в таблице.

Таблица. Координаты характерных точек границ территории объекта культурного наследия

Номер характерной точки	Координаты характерных точек	
	X	Y
1	6161.48	6113.04
2	6161.22	6115.13
3	6158.87	6114.85
4	6159.15	6112.76

4. Режим использования территории объекта культурного наследия:

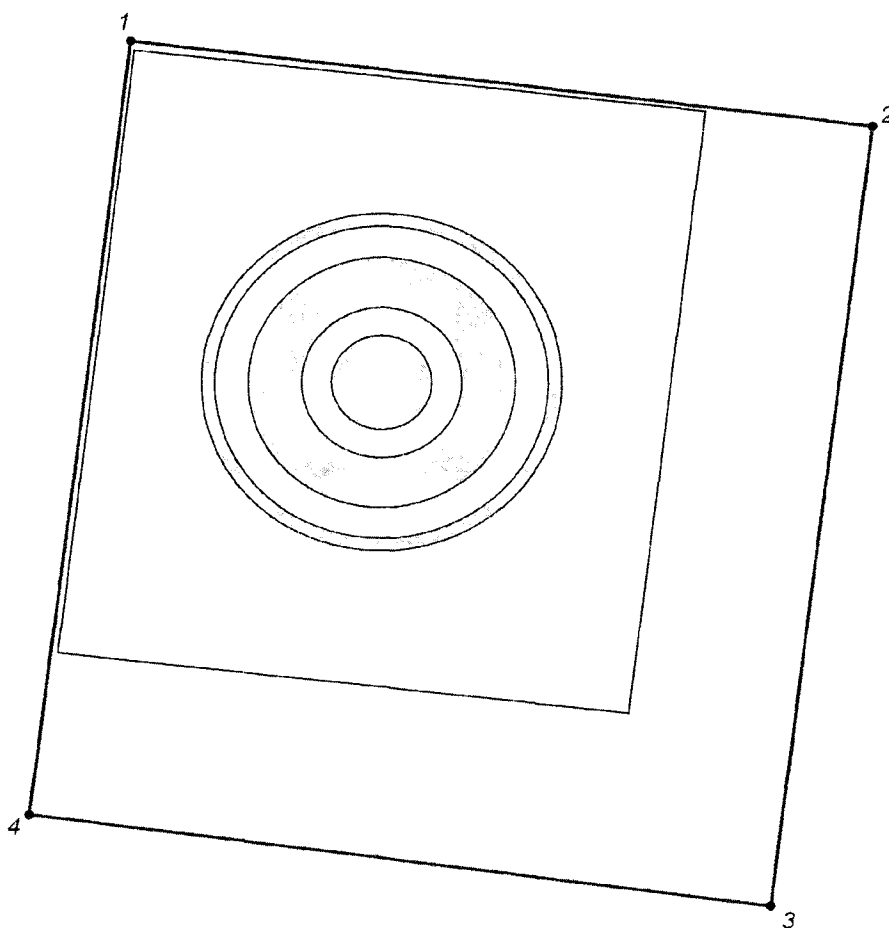
- 1) в границах территории объекта культурного наследия запрещается:
  - строительство объектов капитального строительства;
  - увеличение объемно-пространственных характеристик существующих в границах территории объекта культурного наследия объектов капитального строительства;
  - проведение земляных, строительных, мелиоративных, хозяйственных и иных работ, ведущих к разрушению объекта культурного наследия, искажению его внешнего облика, нарушающих целостность объекта культурного наследия и создающих угрозу его повреждения, разрушения или уничтожения;
  - строительство инженерных коммуникаций;
  - устройство автостоянок;
  - размещение рекламных конструкций;
  - создание разрушающих вибрационных нагрузок динамическим воздействием на грунты в зоне их взаимодействия с объектом культурного наследия;
- 2) в границах территории объекта культурного наследия разрешается:
  - проведение работ по сохранению объекта культурного наследия;



- воссоздание утраченных элементов историко-культурной среды объекта культурного наследия;
- проведение работ по озеленению и благоустройству территории объекта культурного наследия;
- проведение работ по обеспечению доступа граждан к объекту культурного наследия;
- обеспечение мер пожарной безопасности;
- обеспечение мер экологической безопасности;
- ведение иной хозяйственной деятельности, не противоречащей требованиям обеспечения сохранности объекта культурного наследия и позволяющей обеспечить функционирование объекта культурного наследия в современных условиях.

Приложение  
к границам территории объекта  
культурного наследия регионального  
значения «Памятник Е.А. Шишкину»  
(регистрационный номер в Едином  
государственном реестре объектов  
культурного наследия (памятников  
истории и культуры) народов Российской  
Федерации — 451510322280005),  
находящегося по адресу: Курганская  
область, г. Шадринск, Васильевское  
кладбище

**Карта (схема) границ территории объекта культурного наследия регионального значения «Памятник Е.А. Шишкину», (регистрационный номер в Едином государственном реестре объектов культурного наследия (памятников истории и культуры) народов Российской Федерации - 451510322280005), находящегося по адресу: Курганская область, г. Шадринск, Васильевское кладбище**



Условные обозначения:

- └── граница территории объекта культурного наследия  
3 - номер характерной точки

М 1 : 20

Приложение 9 к постановлению  
Правительства Курганской области  
от 21 июня 2019 года № 215  
«Об утверждении границ территорий  
объектов культурного наследия»

**Границы территории объекта культурного наследия регионального значения «Памятник и ограда на могиле В.А. Черемисина» (регистрационный номер в Едином государственном реестре объектов культурного наследия (памятников истории и культуры) народов Российской Федерации - 451510340660005), находящегося по адресу: Курганская область, г. Шадринск, Васильевское кладбище**

1. Границами территории объекта культурного наследия регионального значения «Памятник и ограда на могиле В.А. Черемисина», находящегося по адресу: Курганская область, г. Шадринск, Васильевское кладбище (далее — объект культурного наследия), являются линии, последовательно соединяющие точки 1 – 8.

2. Графическое описание границ территории объекта культурного наследия приведено на карте (схеме) границ территории объекта культурного наследия в приложении к границам территории объекта культурного наследия.

3. Координаты характерных точек границ территории объекта культурного наследия определены в системе координат СК г. Шадринск и приведены в таблице.

Таблица. Координаты характерных точек границ территории объекта культурного наследия

Номер характерной точки	Координаты характерных точек	
	X	Y
1	6199.68	6063.79
2	6199.50	6064.97
3	6198.19	6066.05
4	6196.97	6066.24
5	6195.79	6065.00
6	6195.61	6063.79
7	6196.54	6062.41
8	6198.48	6062.34

4. Режим использования территории объекта культурного наследия:

- 1) в границах территории объекта культурного наследия запрещается:
  - строительство объектов капитального строительства;
  - увеличение объемно-пространственных характеристик существующих в границах территории объекта культурного наследия объектов капитального строительства;
  - проведение земляных, строительных, мелиоративных, хозяйственных и иных работ, ведущих к разрушению объекта культурного наследия, искажению его внешнего облика, нарушающих целостность объекта культурного наследия и создающих угрозу его повреждения, разрушения или уничтожения;
  - строительство инженерных коммуникаций;

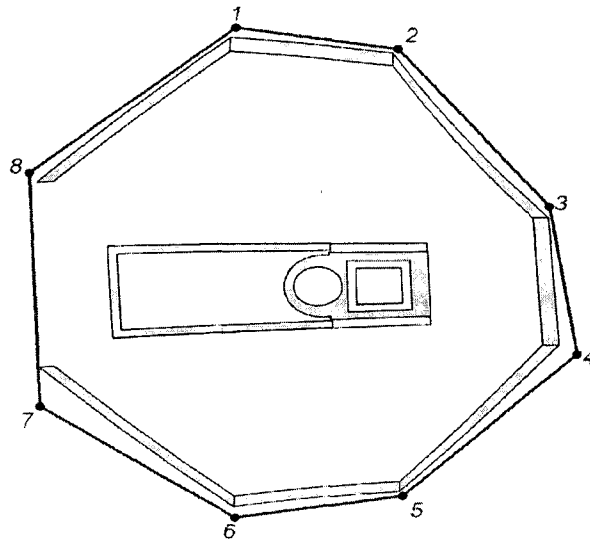
устройство автостоянок;  
размещение рекламных конструкций;  
создание разрушающих вибрационных нагрузок динамическим воздействием на грунты в зоне их взаимодействия с объектом культурного наследия;

2) в границах территории объекта культурного наследия разрешается:


- проведение работ по сохранению объекта культурного наследия;
- воссоздание утраченных элементов историко-культурной среды объекта культурного наследия;
- проведение работ по озеленению и благоустройству территории объекта культурного наследия;
- проведение работ по обеспечению доступа граждан к объекту культурного наследия;
- обеспечение мер пожарной безопасности;
- обеспечение мер экологической безопасности;
- ведение иной хозяйственной деятельности, не противоречащей требованиям обеспечения сохранности объекта культурного наследия и позволяющей обеспечить функционирование объекта культурного наследия в современных условиях.

Приложение  
к границам территории объекта  
культурного наследия регионального  
значения «Памятник и ограда на могиле  
В.А. Черемисина» (регистрационный  
номер в Едином государственном реестре  
объектов культурного наследия  
(памятников истории и культуры) народов  
Российской Федерации —  
451510340660005), находящегося по  
адресу: Курганская область,  
г. Шадринск, Васильевское кладбище

**Карта (схема) границ территории объекта культурного наследия регионального  
значения «Памятник и ограда на могиле В.А. Черемисина» (регистрационный  
номер в Едином государственном реестре объектов культурного наследия  
(памятников истории и культуры) народов Российской Федерации -  
451510340660005), находящегося по адресу: Курганская область,  
г. Шадринск, Васильевское кладбище**



Условные обозначения:

-  граница территории объекта культурного наследия  
 3 - номер характерной точки

М 1 : 50

Приложение 10 к постановлению  
Правительства Курганской области  
от 21 июля 2019 года № 215  
«Об утверждении границ территорий  
объектов культурного наследия»

**Границы территории объекта культурного наследия регионального значения «Памятник на могиле А.П. Бирюкова» (регистрационный номер в Едином государственном реестре объектов культурного наследия (памятников истории и культуры) народов Российской Федерации - 451510325410005), находящегося по адресу: Курганская область, г. Шадринск, Васильевское кладбище**

1. Границами территории объекта культурного наследия регионального значения «Памятник на могиле А.П. Бирюкова», находящегося по адресу: Курганская область, г. Шадринск, Васильевское кладбище (далее — объект культурного наследия), являются линии, последовательно соединяющие точки 1 – 4.

2. Графическое описание границ территории объекта культурного наследия приведено на карте (схеме) границ территории объекта культурного наследия в приложении к границам территории объекта культурного наследия.

3. Координаты характерных точек границ территории объекта культурного наследия определены в системе координат СК г. Шадринск и приведены в таблице.

Таблица. Координаты характерных точек границ территории объекта культурного наследия

Номер характерной точки	Координаты характерных точек	
	X	Y
1	6100.13	6123.08
2	6101.23	6125.38
3	6098.98	6126.30
4	6097.90	6124.03

4. Режим использования территории объекта культурного наследия:

- 1) в границах территории объекта культурного наследия запрещается:
  - строительство объектов капитального строительства;
  - увеличение объемно-пространственных характеристик существующих в границах территории объекта культурного наследия объектов капитального строительства;
  - проведение земляных, строительных, мелиоративных, хозяйственных и иных работ, ведущих к разрушению объекта культурного наследия, искажению его внешнего облика, нарушающих целостность объекта культурного наследия и создающих угрозу его повреждения, разрушения или уничтожения;
  - строительство инженерных коммуникаций;
  - устройство автостоянок;
  - размещение рекламных конструкций;
  - создание разрушающих вибрационных нагрузок динамическим воздействием на грунты в зоне их взаимодействия с объектом культурного наследия;
- 2) в границах территории объекта культурного наследия разрешается:
  - проведение работ по сохранению объекта культурного наследия;

воссоздание утраченных элементов историко-культурной среды объекта культурного наследия;

проведение работ по озеленению и благоустройству территории объекта культурного наследия;

проведение работ по обеспечению доступа граждан к объекту культурного наследия;

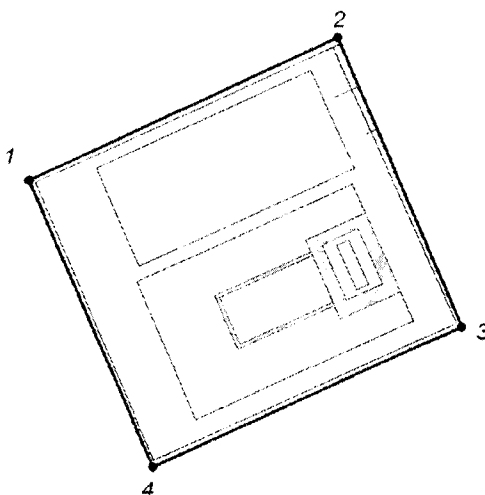
обеспечение мер пожарной безопасности;

обеспечение мер экологической безопасности;


ведение иной хозяйственной деятельности, не противоречащей требованиям обеспечения сохранности объекта культурного наследия и позволяющей обеспечить функционирование объекта культурного наследия в современных условиях.

Приложение  
к границам территории объекта  
культурного наследия регионального  
значения «Памятник на могиле А.П.  
Бирюкова» (регистрационный номер в  
Едином государственном реестре  
объектов культурного наследия  
(памятников истории и культуры) народов  
Российской Федерации —  
451510325410005), находящегося по  
адресу: Курганская область, г. Шадринск,  
Васильевское кладбище

**Карта (схема) границ территории объекта культурного наследия регионального  
значения «Памятник на могиле А.П. Бирюкова» (регистрационный номер в  
Едином государственном реестре объектов культурного наследия (памятников  
истории и культуры) народов Российской Федерации - 451510325410005),  
находящегося по адресу: Курганская область, г. Шадринск,  
Васильевское кладбище**



Условные обозначения:

-  граница территории объекта культурного наследия
- 3 - номер характерной точки

М 1 : 50