



ПРАВИТЕЛЬСТВО КУРГАНСКОЙ ОБЛАСТИ

ПОСТАНОВЛЕНИЕ

от _____ № _____
г. Курган

Об утверждении границ территорий объектов культурного наследия

В соответствии со статьями 3¹, 5¹ Федерального закона от 25 июня 2002 года № 73-ФЗ «Об объектах культурного наследия (памятниках истории и культуры) народов Российской Федерации», статьей 17 Федерального закона от 22 октября 2014 года № 315-ФЗ «О внесении изменений в Федеральный закон «Об объектах культурного наследия (памятниках истории и культуры) народов Российской Федерации» и отдельные законодательные акты Российской Федерации», Законом Курганской области от 3 марта 2004 года № 386 «О государственной охране объектов культурного наследия (памятников истории и культуры), находящихся на территории Курганской области» Правительство Курганской области ПОСТАНОВЛЯЕТ:

1. Утвердить границы территории объекта культурного наследия регионального значения «Обелиск воинам, умершим от ран в Шадринских госпиталях» (регистрационный номер в Едином государственном реестре объектов культурного наследия (памятников истории и культуры) народов Российской Федерации - 45151037322005), находящегося по адресу: Курганская область, г. Шадринск, Воскресенское кладбище, согласно приложению 1 к настоящему постановлению.

2. Утвердить границы территории объекта культурного наследия регионального значения «Обелиск воинам, умершим от ран в Шадринских госпиталях» (регистрационный номер в Едином государственном реестре объектов культурного наследия (памятников истории и культуры) народов Российской Федерации - 451510378430005), находящегося по адресу: Курганская область, г. Шадринск, Воскресенское кладбище, согласно приложению 2 к настоящему постановлению.

3. Утвердить границы территории объекта культурного наследия регионального значения «Обелиск воинам, умершим от ран в Шадринских госпиталях» (регистрационный номер в Едином государственном реестре объектов культурного наследия (памятников истории и культуры) народов Российской Федерации — 451510379800005), находящегося по адресу: Курганская область, г. Шадринск, Воскресенское кладбище, согласно приложению 3 к настоящему постановлению.

4. Утвердить границы территории объекта культурного наследия регионального значения «Обелиск воинам, умершим от ран в Шадринских госпиталях» (регистрационный номер в Едином государственном реестре объектов культурного наследия (памятников истории и культуры) народов Российской Федерации -

451510376380005), находящегося по адресу: Курганская область, г. Шадринск, Воскресенское кладбище, согласно приложению 4 к настоящему постановлению.

5. Утвердить границы территории объекта культурного наследия регионального значения «Обелиск воинам, умершим от ран в Шадринских госпиталях» (регистрационный номер в Едином государственном реестре объектов культурного наследия (памятников истории и культуры) народов Российской Федерации - 451510380380005), находящегося по адресу: Курганская область, г. Шадринск, Воскресенское кладбище, согласно приложению 5 к настоящему постановлению.

6. Утвердить границы территории объекта культурного наследия регионального значения «Обелиск на могиле Р.И. Развина» (регистрационный номер в Едином государственном реестре объектов культурного наследия (памятников истории и культуры) народов Российской Федерации - 451510333500005), находящегося по адресу: Курганская область, г. Шадринск, Воскресенское кладбище, согласно приложению 6 к настоящему постановлению.

7. Утвердить границы территории объекта культурного наследия регионального значения «Памятник А.П. Ночвину» (регистрационный номер в Едином государственном реестре объектов культурного наследия (памятников истории и культуры) народов Российской Федерации - 451510343770005), находящегося по адресу: Курганская область, г. Шадринск, Воскресенское кладбище, согласно приложению 7 к настоящему постановлению.

8. Утвердить границы территории объекта культурного наследия регионального значения «Памятник Е.А. Шишкину» (регистрационный номер в Едином государственном реестре объектов культурного наследия (памятников истории и культуры) народов Российской Федерации - 451510322280005), находящегося по адресу: Курганская область, г. Шадринск, Воскресенское кладбище, согласно приложению 8 к настоящему постановлению.

9. Утвердить границы территории объекта культурного наследия регионального значения «Памятник и ограда на могиле В.А. Черемисина» (регистрационный номер в Едином государственном реестре объектов культурного наследия (памятников истории и культуры) народов Российской Федерации - 451510340660005), находящегося по адресу: Курганская область, г. Шадринск, Воскресенское кладбище, согласно приложению 9 к настоящему постановлению.

10. Утвердить границы территории объекта культурного наследия регионального значения «Памятник на могиле А.П. Бирюкова» (регистрационный номер в Едином государственном реестре объектов культурного наследия (памятников истории и культуры) народов Российской Федерации - 451510325410005), находящегося по адресу: Курганская область, г. Шадринск, Воскресенское кладбище, согласно приложению 10 к настоящему постановлению.

11. Настоящее постановление вступает в силу через десять дней после его официального опубликования.

12. Контроль за выполнением настоящего постановления возложить на Вице-Губернатора Курганской области.

Временно исполняющий обязанности
Губернатора Курганской области

В.М. Шумков

Приложение 1 к постановлению
Правительства Курганской области
от _____ 2019 года № _____
«Об утверждении границ территорий
объектов культурного наследия»

Границы территории объекта культурного наследия регионального значения «Обелиск воинам, умершим от ран в Шадринских госпиталях» (регистрационный номер в Едином государственном реестре объектов культурного наследия (памятников истории и культуры) народов Российской Федерации - 45151037322005), находящегося по адресу: Курганская область, г. Шадринск, Васильевское кладбище

1. Границами территории объекта культурного наследия регионального значения «Обелиск воинам, умершим от ран в Шадринских госпиталях», находящегося по адресу: Курганская область, г. Шадринск, Васильевское кладбище (далее — объект культурного наследия), являются линии, последовательно соединяющие точки 1 – 4.

2. Графическое описание границ территории объекта культурного наследия приведено на карте (схеме) границ территории объекта культурного наследия в приложении к границам территории объекта культурного наследия.

3. Координаты характерных точек границ территории объекта культурного наследия определены в системе координат СК г. Шадринск и приведены в таблице.

Таблица. Координаты характерных точек границ территории объекта культурного наследия

Номер характерной точки	Координаты характерных точек	
	X	Y
1	6075.86	6068.28
2	6076.46	6071.82
3	6073.90	6072.26
4	6073.30	6068.72

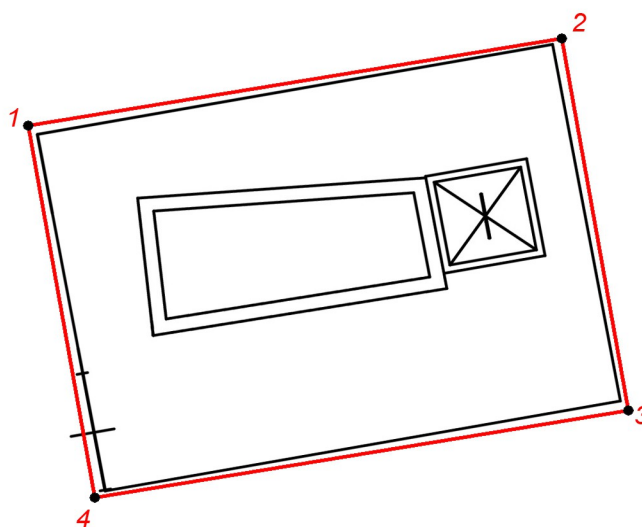
4. Режим использования территории объекта культурного наследия:

- 1) в границах территории объекта культурного наследия запрещается:
 - строительство объектов капитального строительства;
 - увеличение объемно-пространственных характеристик существующих в границах территории объекта культурного наследия объектов капитального строительства;
 - проведение земляных, строительных, мелиоративных, хозяйственных и иных работ, ведущих к разрушению объекта культурного наследия, искажению его внешнего облика, нарушающих целостность объекта культурного наследия и создающих угрозу его повреждения, разрушения или уничтожения;
 - строительство инженерных коммуникаций;
 - устройство автостоянок;
 - размещение рекламных конструкций;
 - создание разрушающих вибрационных нагрузок динамическим воздействием на грунты в зоне их взаимодействия с объектом культурного наследия;
- 2) в границах территории объекта культурного наследия разрешается:



проведение работ по сохранению объекта культурного наследия;
воссоздание утраченных элементов историко-культурной среды объекта культурного наследия;
проведение работ по озеленению и благоустройству территории объекта культурного наследия;
проведение работ по обеспечению доступа граждан к объекту культурного наследия;
обеспечение мер пожарной безопасности;
обеспечение мер экологической безопасности;
ведение иной хозяйственной деятельности, не противоречащей требованиям обеспечения сохранности объекта культурного наследия и позволяющей обеспечить функционирование объекта культурного наследия в современных условиях.

Приложение
к границам территории объекта
культурного наследия регионального
значения «Обелиск воинам, умершим от
ран в Шадринских госпиталях»
(регистрационный номер в Едином
государственном реестре объектов
культурного наследия (памятников
истории и культуры) народов Российской
Федерации - 45151037322005)

**Карта (схема) границ территории объекта культурного наследия регионального
значения «Обелиск воинам, умершим от ран в Шадринских госпиталях»**



Условные обозначения:

-  граница территории объекта культурного наследия
 - номер характерной точки

М 1 : 50

Приложение 2 к постановлению
Правительства Курганской области
от _____ 2019 года № _____
«Об утверждении границ территорий
объектов культурного наследия»

Границы территории объекта культурного наследия регионального значения «Обелиск воинам, умершим от ран в Шадринских госпиталях» (регистрационный номер в Едином государственном реестре объектов культурного наследия (памятников истории и культуры) народов Российской Федерации - 451510378430005), находящегося по адресу: Курганская область, г. Шадринск, Васильевское кладбище

1. Границами территории объекта культурного наследия регионального значения «Обелиск воинам, умершим от ран в Шадринских госпиталях», находящегося по адресу: Курганская область, г. Шадринск, Васильевское кладбище (далее — объект культурного наследия), являются линии, последовательно соединяющие точки 1 – 4.

2. Графическое описание границ территории объекта культурного наследия приведено на карте (схеме) границ территории объекта культурного наследия в приложении к границам территории объекта культурного наследия.

3. Координаты характерных точек границ территории объекта культурного наследия определены в системе координат СК г. Шадринск и приведены в таблице.

Таблица. Координаты характерных точек границ территории объекта культурного наследия

Номер характерной точки	Координаты характерных точек	
	X	Y
1	6149.61	6072.52
2	6150.12	6075.88
3	6148.11	6076.14
4	6147.52	6072.90

4. Режим использования территории объекта культурного наследия:

1) в границах территории объекта культурного наследия запрещается:

строительство объектов капитального строительства;

увеличение объемно-пространственных характеристик существующих в границах территории объекта культурного наследия объектов капитального строительства;

проведение земляных, строительных, мелиоративных, хозяйственных и иных работ, ведущих к разрушению объекта культурного наследия, искажению его внешнего облика, нарушающих целостность объекта культурного наследия и создающих угрозу его повреждения, разрушения или уничтожения;

строительство инженерных коммуникаций;

устройство автостоянок;

размещение рекламных конструкций;

создание разрушающих вибрационных нагрузок динамическим воздействием на грунты в зоне их взаимодействия с объектом культурного наследия;

2) в границах территории объекта культурного наследия разрешается:

проведение работ по сохранению объекта культурного наследия;

воссоздание утраченных элементов историко-культурной среды объекта культурного наследия;

проведение работ по озеленению и благоустройству территории объекта культурного наследия;

проведение работ по обеспечению доступа граждан к объекту культурного наследия;

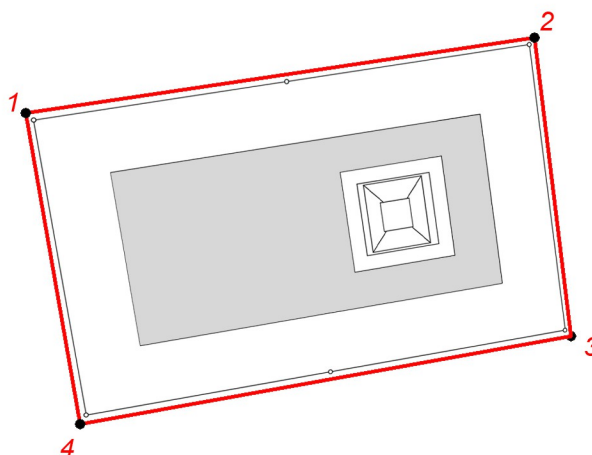
обеспечение мер пожарной безопасности;

обеспечение мер экологической безопасности;



ведение иной хозяйственной деятельности, не противоречащей требованиям обеспечения сохранности объекта культурного наследия и позволяющей обеспечить функционирование объекта культурного наследия в современных условиях.

Приложение
к границам территории объекта
культурного наследия регионального
значения «Обелиск воинам, умершим от
ран в Шадринских госпиталях»
(регистрационный номер в Едином
государственном реестре объектов
культурного наследия (памятников
истории и культуры) народов Российской
Федерации - 451510378430005)

**Карта (схема) границ территории объекта культурного наследия регионального
значения «Обелиск воинам, умершим от ран в Шадринских госпиталях»**



Условные обозначения:

-  граница территории объекта культурного наследия
-  - номер характерной точки

Приложение 3 к постановлению
Правительства Курганской области
от _____ 2019 года № _____
«Об утверждении границ территорий
объектов культурного наследия»

Границы территории объекта культурного наследия регионального значения «Обелиск воинам, умершим от ран в Шадринских госпиталях» (регистрационный номер в Едином государственном реестре объектов культурного наследия (памятников истории и культуры) народов Российской Федерации — 451510379800005), находящегося по адресу: Курганская область, г. Шадринск, Васильевское кладбище

1. Границами территории объекта культурного наследия регионального значения «Обелиск воинам, умершим от ран в Шадринских госпиталях», находящегося по адресу: Курганская область, г. Шадринск, Васильевское кладбище (далее — объект культурного наследия), являются линии, последовательно соединяющие точки 1 – 4.

2. Графическое описание границ территории объекта культурного наследия приведено на карте (схеме) границ территории объекта культурного наследия в приложении к границам территории объекта культурного наследия.

3. Координаты характерных точек границ территории объекта культурного наследия определены в системе координат СК г. Шадринск и приведены в таблице.

Таблица. Координаты характерных точек границ территории объекта культурного наследия

Номер характерной точки	Координаты характерных точек	
	X	Y
1	6252.61	6074.52
2	6250.56	6076.30
3	6248.58	6074.05
4	6250.62	6072.27

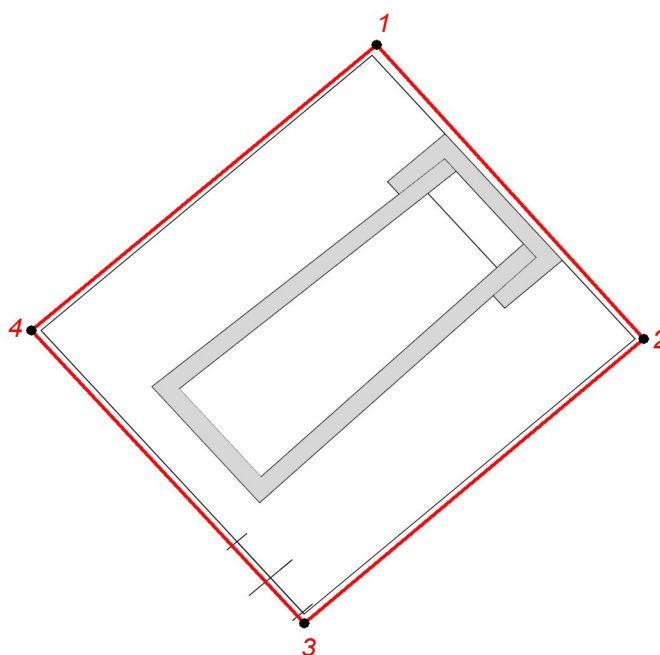
4. Режим использования территории объекта культурного наследия:

- 1) в границах территории объекта культурного наследия запрещается:
 - строительство объектов капитального строительства;
 - увеличение объемно-пространственных характеристик существующих в границах территории объекта культурного наследия объектов капитального строительства;
 - проведение земляных, строительных, мелиоративных, хозяйственных и иных работ, ведущих к разрушению объекта культурного наследия, искажению его внешнего облика, нарушающих целостность объекта культурного наследия и создающих угрозу его повреждения, разрушения или уничтожения;
 - строительство инженерных коммуникаций;
 - устройство автостоянок;
 - размещение рекламных конструкций;
 - создание разрушающих вибрационных нагрузок динамическим воздействием на грунты в зоне их взаимодействия с объектом культурного наследия;
- 2) в границах территории объекта культурного наследия разрешается:


проведение работ по сохранению объекта культурного наследия;
воссоздание утраченных элементов историко-культурной среды объекта культурного наследия;
проведение работ по озеленению и благоустройству территории объекта культурного наследия;
проведение работ по обеспечению доступа граждан к объекту культурного наследия;
обеспечение мер пожарной безопасности;
обеспечение мер экологической безопасности;
ведение иной хозяйственной деятельности, не противоречащей требованиям обеспечения сохранности объекта культурного наследия и позволяющей обеспечить функционирование объекта культурного наследия в современных условиях.

Приложение
к границам территории объекта
культурного наследия регионального
значения «Обелиск воинам, умершим от
ран в Шадринских госпиталях»
(регистрационный номер в Едином
государственном реестре объектов
культурного наследия (памятников
истории и культуры) народов Российской
Федерации — 451510379800005)

**Карта (схема) границ территории объекта культурного наследия регионального
значения «Обелиск воинам, умершим от ран в Шадринских госпиталях»**



Условные обозначения:

-  граница территории объекта культурного наследия
- 3** - номер характерной точки

М 1 : 50

Приложение 4 к постановлению
Правительства Курганской области
от _____ 2019 года № _____
«Об утверждении границ территорий
объектов культурного наследия»

Границы территории объекта культурного наследия регионального значения «Обелиск воинам, умершим от ран в Шадринских госпиталях» (регистрационный номер в Едином государственном реестре объектов культурного наследия (памятников истории и культуры) народов Российской Федерации - 451510376380005), находящегося по адресу: Курганская область, г. Шадринск, Васильевское кладбище

1. Границами территории объекта культурного наследия регионального значения «Обелиск воинам, умершим от ран в Шадринских госпиталях», находящегося по адресу: Курганская область, г. Шадринск, Васильевское кладбище (далее — объект культурного наследия), являются линии, последовательно соединяющие точки 1 – 4.

2. Графическое описание границ территории объекта культурного наследия приведено на карте (схеме) границ территории объекта культурного наследия в приложении к границам территории объекта культурного наследия.

3. Координаты характерных точек границ территории объекта культурного наследия определены в системе координат СК г. Шадринск и приведены в таблице.

Таблица. Координаты характерных точек границ территории объекта культурного наследия

Номер характерной точки	Координаты характерных точек	
	X	Y
1	6166.18	6077.60
2	6162.77	6077.89
3	6162.48	6074.60
4	6165.91	6074.30

4. Режим использования территории объекта культурного наследия:

- 1) в границах территории объекта культурного наследия запрещается:
 - строительство объектов капитального строительства;
 - увеличение объемно-пространственных характеристик существующих в границах территории объекта культурного наследия объектов капитального строительства;
 - проведение земляных, строительных, мелиоративных, хозяйственных и иных работ, ведущих к разрушению объекта культурного наследия, искажению его внешнего облика, нарушающих целостность объекта культурного наследия и создающих угрозу его повреждения, разрушения или уничтожения;
 - строительство инженерных коммуникаций;
 - устройство автостоянок;
 - размещение рекламных конструкций;
 - создание разрушающих вибрационных нагрузок динамическим воздействием на грунты в зоне их взаимодействия с объектом культурного наследия;
- 2) в границах территории объекта культурного наследия разрешается:
 - проведение работ по сохранению объекта культурного наследия;

воссоздание утраченных элементов историко-культурной среды объекта культурного наследия;

проведение работ по озеленению и благоустройству территории объекта культурного наследия;

проведение работ по обеспечению доступа граждан к объекту культурного наследия;

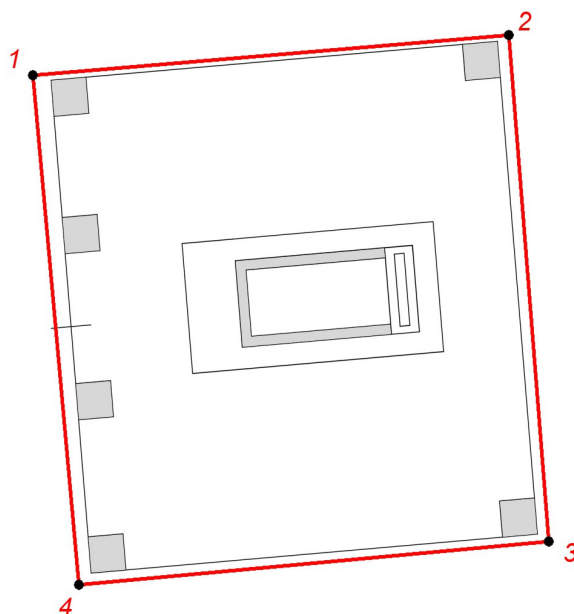
обеспечение мер пожарной безопасности;

обеспечение мер экологической безопасности;



ведение иной хозяйственной деятельности, не противоречащей требованиям обеспечения сохранности объекта культурного наследия и позволяющей обеспечить функционирование объекта культурного наследия в современных условиях.

Приложение
к границам территории объекта
культурного наследия регионального
значения «Обелиск воинам, умершим от
ран в Шадринских госпиталях»
(регистрационный номер в Едином
государственном реестре объектов
культурного наследия (памятников
истории и культуры) народов Российской
Федерации - 451510376380005)

**Карта (схема) границ территории объекта культурного наследия регионального
значения «Обелиск воинам, умершим от ран в Шадринских госпиталях»**



Условные обозначения:

-  граница территории объекта культурного наследия
-  - номер характерной точки

Приложение 5 к постановлению
Правительства Курганской области
от _____ 2019 года № _____
«Об утверждении границ территорий
объектов культурного наследия»

Границы территории объекта культурного наследия регионального значения «Обелиск воинам, умершим от ран в Шадринских госпиталях» (регистрационный номер в Едином государственном реестре объектов культурного наследия (памятников истории и культуры) народов Российской Федерации - 451510380380005), находящегося по адресу: Курганская область, г. Шадринск, Васильевское кладбище

1. Границами территории объекта культурного наследия регионального значения «Обелиск воинам, умершим от ран в Шадринских госпиталях», находящегося по адресу: Курганская область, г. Шадринск, Васильевское кладбище (далее — объект культурного наследия), являются линии, последовательно соединяющие точки 1 – 4.

2. Графическое описание границ территории объекта культурного наследия приведено на карте (схеме) границ территории объекта культурного наследия в приложении к границам территории объекта культурного наследия.

3. Координаты характерных точек границ территории объекта культурного наследия определены в системе координат СК г. Шадринск и приведены в таблице.

Таблица. Координаты характерных точек границ территории объекта культурного наследия

Номер характерной точки	Координаты характерных точек	
	X	Y
1	6224.11	6147.65
2	6220.48	6147.81
3	6220.15	6141.15
4	6223.80	6141.02

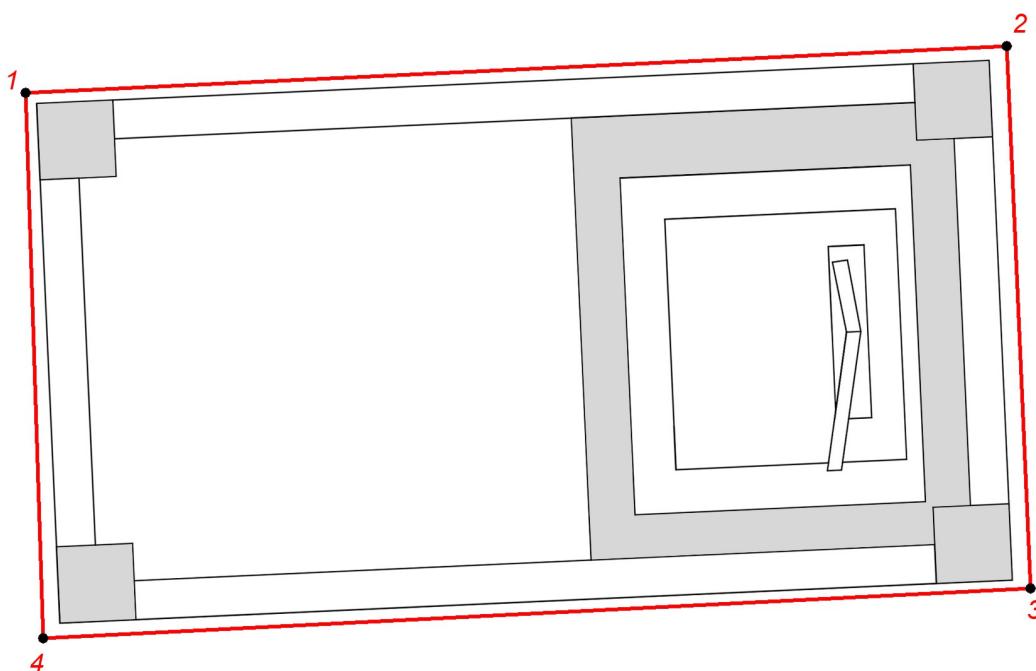
4. Режим использования территории объекта культурного наследия:

- 1) в границах территории объекта культурного наследия запрещается:
 - строительство объектов капитального строительства;
 - увеличение объемно-пространственных характеристик существующих в границах территории объекта культурного наследия объектов капитального строительства;
 - проведение земляных, строительных, мелиоративных, хозяйственных и иных работ, ведущих к разрушению объекта культурного наследия, искажению его внешнего облика, нарушающих целостность объекта культурного наследия и создающих угрозу его повреждения, разрушения или уничтожения;
 - строительство инженерных коммуникаций;
 - устройство автостоянок;
 - размещение рекламных конструкций;
 - создание разрушающих вибрационных нагрузок динамическим воздействием на грунты в зоне их взаимодействия с объектом культурного наследия;
- 2) в границах территории объекта культурного наследия разрешается:



проведение работ по сохранению объекта культурного наследия;
воссоздание утраченных элементов историко-культурной среды объекта культурного наследия;
проведение работ по озеленению и благоустройству территории объекта культурного наследия;
проведение работ по обеспечению доступа граждан к объекту культурного наследия;
обеспечение мер пожарной безопасности;
обеспечение мер экологической безопасности;
ведение иной хозяйственной деятельности, не противоречащей требованиям обеспечения сохранности объекта культурного наследия и позволяющей обеспечить функционирование объекта культурного наследия в современных условиях.

Приложение
к границам территории объекта
культурного наследия регионального
значения «Обелиск воинам, умершим от
ран в Шадринских госпиталях»
(регистрационный номер в Едином
государственном реестре объектов
культурного наследия (памятников
истории и культуры) народов Российской
Федерации - 451510380380005)

**Карта (схема) границ территории объекта культурного наследия регионального
значения «Обелиск воинам, умершим от ран в Шадринских госпиталях»**



Условные обозначения:

-  граница территории объекта культурного наследия
 - номер характерной точки

М 1 : 50

Приложение 6 к постановлению
Правительства Курганской области
от _____ 2019 года № _____
«Об утверждении границ территорий
объектов культурного наследия»

Границы территории объекта культурного наследия регионального значения «Обелиск на могиле Р.И. Развина» (регистрационный номер в Едином государственном реестре объектов культурного наследия (памятников истории и культуры) народов Российской Федерации - 451510333500005), находящегося по адресу: Курганская область, г. Шадринск, Васильевское кладбище

1. Границами территории объекта культурного наследия регионального значения «Обелиск на могиле Р.И. Развина», находящегося по адресу: Курганская область, г. Шадринск, Васильевское кладбище (далее — объект культурного наследия), являются линии, последовательно соединяющие точки 1 – 4.

2. Графическое описание границ территории объекта культурного наследия приведено на карте (схеме) границ территории объекта культурного наследия в приложении к границам территории объекта культурного наследия.

3. Координаты характерных точек границ территории объекта культурного наследия определены в системе координат СК г. Шадринск и приведены в таблице.

Таблица. Координаты характерных точек границ территории объекта культурного наследия

Номер характерной точки	Координаты характерных точек	
	X	Y
1	6157.10	5959.38
2	6157.58	5962.80
3	6152.04	5963.58
4	6151.56	5960.16

4. Режим использования территории объекта культурного наследия:

- 1) в границах территории объекта культурного наследия запрещается:
 - строительство объектов капитального строительства;
 - увеличение объемно-пространственных характеристик существующих в границах территории объекта культурного наследия объектов капитального строительства;
 - проведение земляных, строительных, мелиоративных, хозяйственных и иных работ, ведущих к разрушению объекта культурного наследия, искажению его внешнего облика, нарушающих целостность объекта культурного наследия и создающих угрозу его повреждения, разрушения или уничтожения;
 - строительство инженерных коммуникаций;
 - устройство автостоянок;
 - размещение рекламных конструкций;
 - создание разрушающих вибрационных нагрузок динамическим воздействием на грунты в зоне их взаимодействия с объектом культурного наследия;
- 2) в границах территории объекта культурного наследия разрешается:
 - проведение работ по сохранению объекта культурного наследия;
 - воссоздание утраченных элементов историко-культурной среды объекта

культурного наследия;

 проведение работ по озеленению и благоустройству территории объекта культурного наследия;

 проведение работ по обеспечению доступа граждан к объекту культурного наследия;

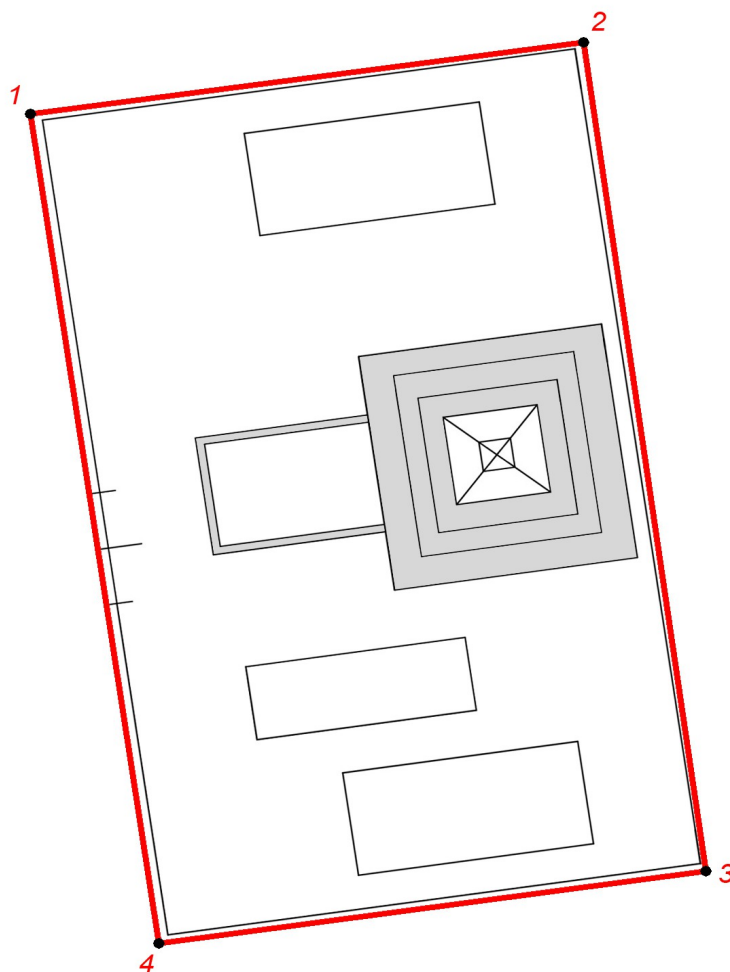
 обеспечение мер пожарной безопасности;

 обеспечение мер экологической безопасности;



 ведение иной хозяйственной деятельности, не противоречащей требованиям обеспечения сохранности объекта культурного наследия и позволяющей обеспечить функционирование объекта культурного наследия в современных условиях.

Приложение
к границам территории объекта
культурного наследия регионального
значения «Обелиск на могиле
Р.И. Развина» (регистрационный номер в
Едином государственном реестре
объектов культурного наследия
(памятников истории и культуры) народов
Российской Федерации -
451510333500005)

**Карта (схема) границ территории объекта культурного наследия регионального
значения «Обелиск на могиле Р.И. Развина»**



Условные обозначения:

-  граница территории объекта культурного наследия
 - номер характерной точки

Приложение 7 к постановлению
Правительства Курганской области
от _____ 2019 года № _____
«Об утверждении границ территорий
объектов культурного наследия»

Границы территории объекта культурного наследия регионального значения «Памятник А.П. Ночвину» (регистрационный номер в Едином государственном реестре объектов культурного наследия (памятников истории и культуры) народов Российской Федерации - 451510343770005), находящегося по адресу: Курганская область, г. Шадринск, Васильевское кладбище

1. Границами территории объекта культурного наследия регионального значения «Памятник А.П. Ночвину», находящегося по адресу: Курганская область, г. Шадринск, Васильевское кладбище (далее — объект культурного наследия), являются линии, последовательно соединяющие точки 1 – 4.

2. Графическое описание границ территории объекта культурного наследия приведено на карте (схеме) границ территории объекта культурного наследия в приложении к границам территории объекта культурного наследия.

3. Координаты характерных точек границ территории объекта культурного наследия определены в системе координат СК г. Шадринск и приведены в таблице.

Таблица. Координаты характерных точек границ территории объекта культурного наследия

Номер характерной точки	Координаты характерных точек	
	X	Y
1	6159.15	6112.76
2	6158.87	6114.85
3	6156.66	6114.57
4	6156.91	6112.48

4. Режим использования территории объекта культурного наследия:

- 1) в границах территории объекта культурного наследия запрещается:
 - строительство объектов капитального строительства;
 - увеличение объемно-пространственных характеристик существующих в границах территории объекта культурного наследия объектов капитального строительства;
 - проведение земляных, строительных, мелиоративных, хозяйственных и иных работ, ведущих к разрушению объекта культурного наследия, искажению его внешнего облика, нарушающих целостность объекта культурного наследия и создающих угрозу его повреждения, разрушения или уничтожения;
 - строительство инженерных коммуникаций;
 - устройство автостоянок;
 - размещение рекламных конструкций;
 - создание разрушающих вибрационных нагрузок динамическим воздействием на грунты в зоне их взаимодействия с объектом культурного наследия;
- 2) в границах территории объекта культурного наследия разрешается:
 - проведение работ по сохранению объекта культурного наследия;

воссоздание утраченных элементов историко-культурной среды объекта культурного наследия;

проведение работ по озеленению и благоустройству территории объекта культурного наследия;

проведение работ по обеспечению доступа граждан к объекту культурного наследия;

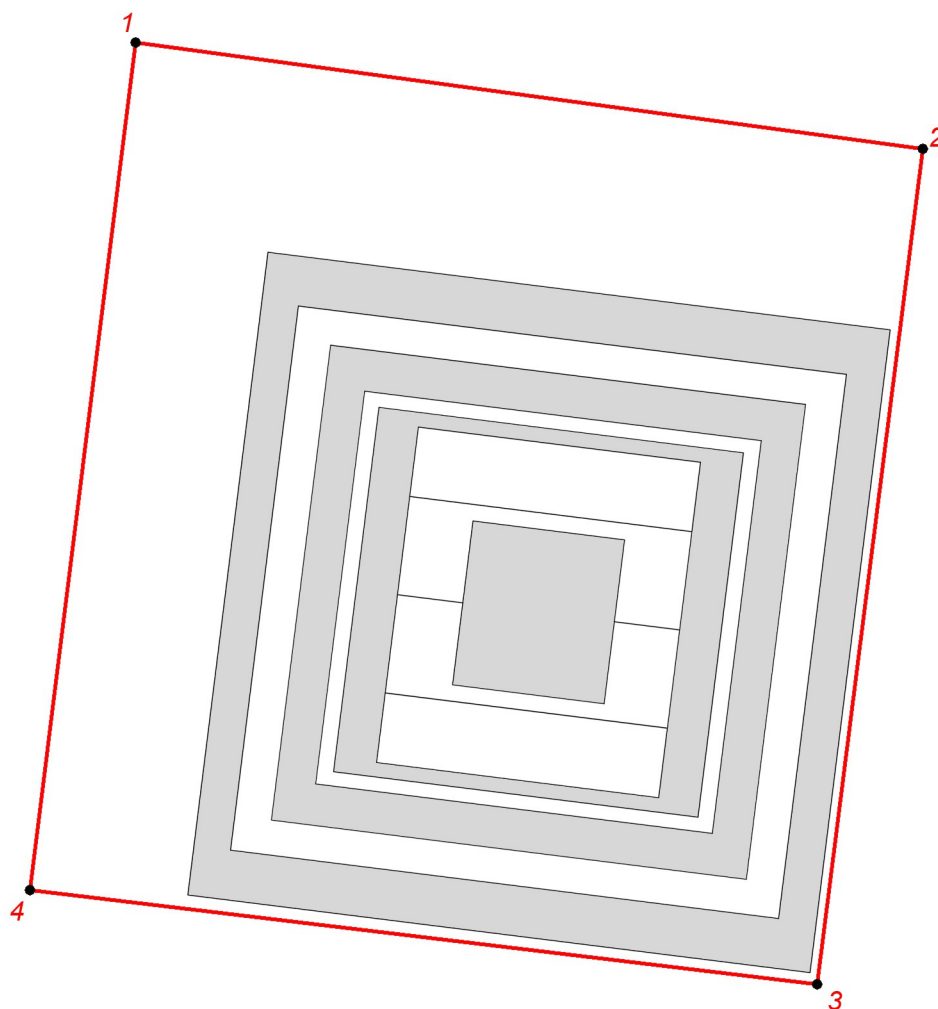
обеспечение мер пожарной безопасности;

обеспечение мер экологической безопасности;



ведение иной хозяйственной деятельности, не противоречащей требованиям обеспечения сохранности объекта культурного наследия и позволяющей обеспечить функционирование объекта культурного наследия в современных условиях.

Приложение
к границам территории объекта
культурного наследия регионального
значения «Памятник А.П. Ночвину»
(регистрационный номер в Едином
государственном реестре объектов
культурного наследия (памятников
истории и культуры) народов Российской
Федерации - 451510343770005)

**Карта (схема) границ территории объекта культурного наследия регионального
значения «Памятник А.П. Ночвину»**



Условные обозначения:

-  граница территории объекта культурного наследия
 - номер характерной точки

Приложение 8 к постановлению
Правительства Курганской области
от _____ 2019 года № _____
«Об утверждении границ территорий
объектов культурного наследия»

Границы территории объекта культурного наследия регионального значения «Памятник Е.А. Шишкину» (регистрационный номер в Едином государственном реестре объектов культурного наследия (памятников истории и культуры) народов Российской Федерации - 451510322280005), находящегося по адресу: Курганская область, г. Шадринск, Васильевское кладбище

1. Границами территории объекта культурного наследия регионального значения «Памятник Е.А. Шишкину», находящегося по адресу: Курганская область, г. Шадринск, Васильевское кладбище (далее — объект культурного наследия), являются линии, последовательно соединяющие точки 1 – 4.

2. Графическое описание границ территории объекта культурного наследия приведено на карте (схеме) границ территории объекта культурного наследия в приложении к границам территории объекта культурного наследия.

3. Координаты характерных точек границ территории объекта культурного наследия определены в системе координат СК г. Шадринск и приведены в таблице.

Таблица. Координаты характерных точек границ территории объекта культурного наследия

Номер характерной точки	Координаты характерных точек	
	X	Y
1	6161.48	6113.04
2	6161.22	6115.13
3	6158.87	6114.85
4	6159.15	6112.76

4. Режим использования территории объекта культурного наследия:

- 1) в границах территории объекта культурного наследия запрещается:
 - строительство объектов капитального строительства;
 - увеличение объемно-пространственных характеристик существующих в границах территории объекта культурного наследия объектов капитального строительства;
 - проведение земляных, строительных, мелиоративных, хозяйственных и иных работ, ведущих к разрушению объекта культурного наследия, искажению его внешнего облика, нарушающих целостность объекта культурного наследия и создающих угрозу его повреждения, разрушения или уничтожения;
 - строительство инженерных коммуникаций;
 - устройство автостоянок;
 - размещение рекламных конструкций;
 - создание разрушающих вибрационных нагрузок динамическим воздействием на грунты в зоне их взаимодействия с объектом культурного наследия;
- 2) в границах территории объекта культурного наследия разрешается:
 - проведение работ по сохранению объекта культурного наследия;

воссоздание утраченных элементов историко-культурной среды объекта культурного наследия;

проведение работ по озеленению и благоустройству территории объекта культурного наследия;

проведение работ по обеспечению доступа граждан к объекту культурного наследия;

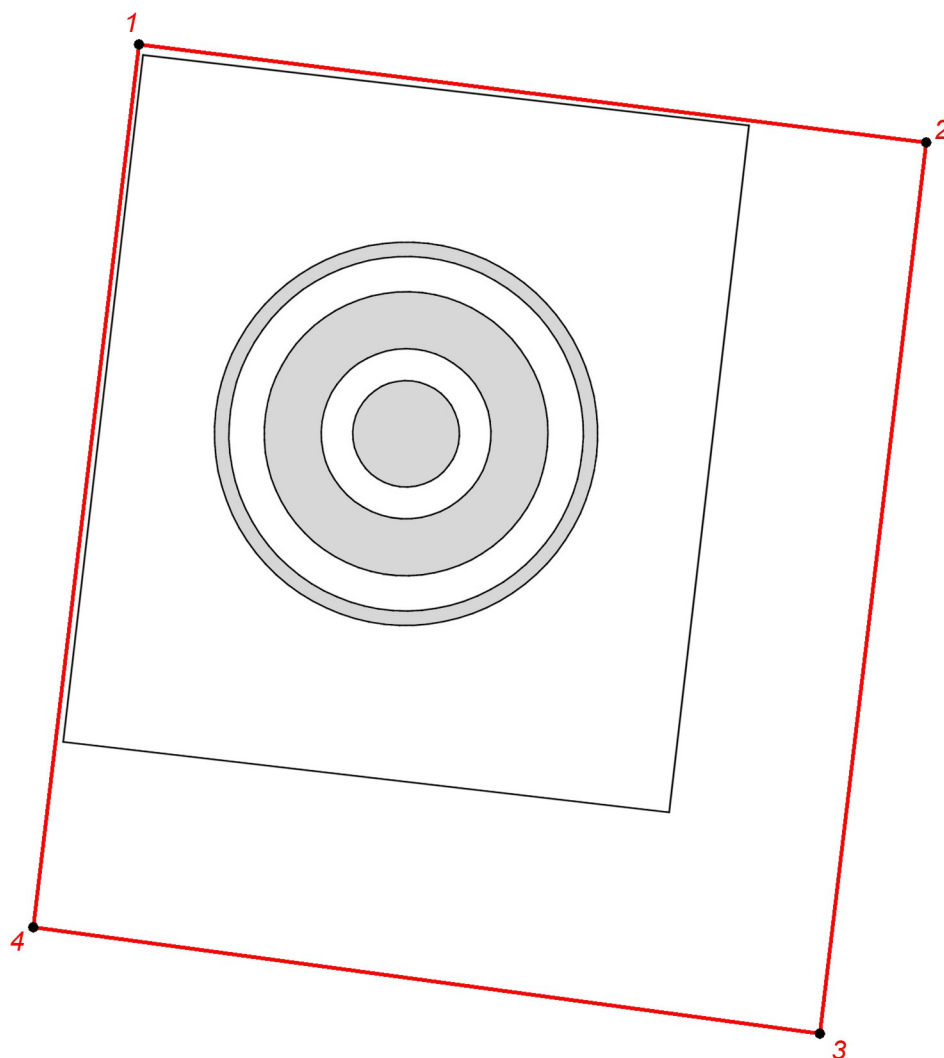
обеспечение мер пожарной безопасности;

обеспечение мер экологической безопасности;


ведение иной хозяйственной деятельности, не противоречащей требованиям обеспечения сохранности объекта культурного наследия и позволяющей обеспечить функционирование объекта культурного наследия в современных условиях.

Приложение
к границам территории объекта
культурного наследия регионального
значения «Памятник Е.А. Шишкину»
(регистрационный номер в Едином
государственном реестре объектов
культурного наследия (памятников
истории и культуры) народов Российской
Федерации - 451510322280005)

**Карта (схема) границ территории объекта культурного наследия регионального
значения «Памятник Е.А. Шишкину»**



Условные обозначения:

-  граница территории объекта культурного наследия
- 3** - номер характерной точки

Приложение 9 к постановлению
Правительства Курганской области
от _____ 2019 года № _____
«Об утверждении границ территорий
объектов культурного наследия»

Границы территории объекта культурного наследия регионального значения «Памятник и ограда на могиле В.А. Черемисина» (регистрационный номер в Едином государственном реестре объектов культурного наследия (памятников истории и культуры) народов Российской Федерации - 451510340660005), находящегося по адресу: Курганская область, г. Шадринск, Васильевское кладбище

1. Границами территории объекта культурного наследия регионального значения «Памятник и ограда на могиле В.А. Черемисина», находящегося по адресу: Курганская область, г. Шадринск, Васильевское кладбище (далее — объект культурного наследия), являются линии, последовательно соединяющие точки 1 – 8.

2. Графическое описание границ территории объекта культурного наследия приведено на карте (схеме) границ территории объекта культурного наследия в приложении к границам территории объекта культурного наследия.

3. Координаты характерных точек границ территории объекта культурного наследия определены в системе координат СК г. Шадринск и приведены в таблице.

Таблица. Координаты характерных точек границ территории объекта культурного наследия

Номер характерной точки	Координаты характерных точек	
	X	Y
1	6199.68	6063.79
2	6199.50	6064.97
3	6198.19	6066.05
4	6196.97	6066.24
5	6195.79	6065.00
6	6195.61	6063.79
7	6196.54	6062.41
8	6198.48	6062.34

4. Режим использования территории объекта культурного наследия:

- 1) в границах территории объекта культурного наследия запрещается:
- строительство объектов капитального строительства;
 - увеличение объемно-пространственных характеристик существующих в границах территории объекта культурного наследия объектов капитального строительства;
 - проведение земляных, строительных, мелиоративных, хозяйственных и иных работ, ведущих к разрушению объекта культурного наследия, искажению его внешнего облика, нарушающих целостность объекта культурного наследия и создающих угрозу его повреждения, разрушения или уничтожения;
 - строительство инженерных коммуникаций;

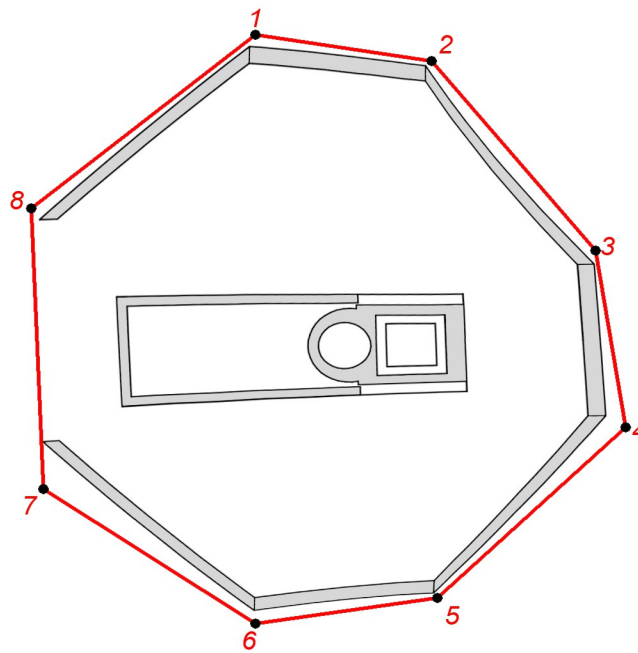
устройство автостоянок;
размещение рекламных конструкций;
создание разрушающих вибрационных нагрузок динамическим воздействием на грунты в зоне их взаимодействия с объектом культурного наследия;

2) в границах территории объекта культурного наследия разрешается:


- проведение работ по сохранению объекта культурного наследия;
- воссоздание утраченных элементов историко-культурной среды объекта культурного наследия;
- проведение работ по озеленению и благоустройству территории объекта культурного наследия;
- проведение работ по обеспечению доступа граждан к объекту культурного наследия;
- обеспечение мер пожарной безопасности;
- обеспечение мер экологической безопасности;
- ведение иной хозяйственной деятельности, не противоречащей требованиям обеспечения сохранности объекта культурного наследия и позволяющей обеспечить функционирование объекта культурного наследия в современных условиях.

Приложение
к границам территории объекта
культурного наследия регионального
значения «Памятник и ограда на могиле
В.А. Черемисина» (регистрационный
номер в Едином государственном реестре
объектов культурного наследия
(памятников истории и культуры) народов
Российской Федерации -
451510340660005)

**Карта (схема) границ территории объекта культурного наследия регионального
значения «Памятник и ограда на могиле В.А. Черемисина»**



Условные обозначения:

-  граница территории объекта культурного наследия
 - номер характерной точки

Приложение 10 к постановлению
Правительства Курганской области
от _____ 2019 года № _____
«Об утверждении границ территорий
объектов культурного наследия»

Границы территории объекта культурного наследия регионального значения «Памятник на могиле А.П. Бирюкова» (регистрационный номер в Едином государственном реестре объектов культурного наследия (памятников истории и культуры) народов Российской Федерации - 451510325410005), находящегося по адресу: Курганская область, г. Шадринск, Васильевское кладбище

1. Границами территории объекта культурного наследия регионального значения «Памятник на могиле А.П. Бирюкова», находящегося по адресу: Курганская область, г. Шадринск, Васильевское кладбище (далее — объект культурного наследия), являются линии, последовательно соединяющие точки 1 – 4.

2. Графическое описание границ территории объекта культурного наследия приведено на карте (схеме) границ территории объекта культурного наследия в приложении к границам территории объекта культурного наследия.

3. Координаты характерных точек границ территории объекта культурного наследия определены в системе координат СК г. Шадринск и приведены в таблице.

Таблица. Координаты характерных точек границ территории объекта культурного наследия

Номер характерной точки	Координаты характерных точек	
	X	Y
1	6100.13	6123.08
2	6101.23	6125.38
3	6098.98	6126.30
4	6097.90	6124.03

4. Режим использования территории объекта культурного наследия:

- 1) в границах территории объекта культурного наследия запрещается:
 - строительство объектов капитального строительства;
 - увеличение объемно-пространственных характеристик существующих в границах территории объекта культурного наследия объектов капитального строительства;
 - проведение земляных, строительных, мелиоративных, хозяйственных и иных работ, ведущих к разрушению объекта культурного наследия, искажению его внешнего облика, нарушающих целостность объекта культурного наследия и создающих угрозу его повреждения, разрушения или уничтожения;
 - строительство инженерных коммуникаций;
 - устройство автостоянок;
 - размещение рекламных конструкций;
 - создание разрушающих вибрационных нагрузок динамическим воздействием на грунты в зоне их взаимодействия с объектом культурного наследия;
- 2) в границах территории объекта культурного наследия разрешается:
 - проведение работ по сохранению объекта культурного наследия;

воссоздание утраченных элементов историко-культурной среды объекта культурного наследия;

проведение работ по озеленению и благоустройству территории объекта культурного наследия;

проведение работ по обеспечению доступа граждан к объекту культурного наследия;

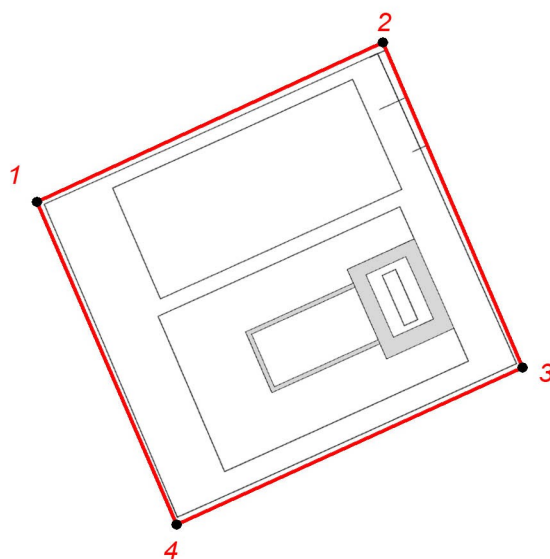
обеспечение мер пожарной безопасности;

обеспечение мер экологической безопасности;



ведение иной хозяйственной деятельности, не противоречащей требованиям обеспечения сохранности объекта культурного наследия и позволяющей обеспечить функционирование объекта культурного наследия в современных условиях.

Приложение
к границам территории объекта
культурного наследия регионального
значения «Памятник на могиле А.П.
Бирюкова» (регистрационный номер в
Едином государственном реестре
объектов культурного наследия
(памятников истории и культуры) народов
Российской Федерации -
451510325410005)

**Карта (схема) границ территории объекта культурного наследия регионального
значения «Памятник на могиле А.П. Бирюкова»**



Условные обозначения:

-  граница территории объекта культурного наследия
 - номер характерной точки

М 1 : 50

Пояснительная записка
к постановлению Правительства Курганской области
«Об утверждении границ территорий объектов культурного наследия»

Проект постановления разработан в целях обеспечения сохранности объектов культурного наследия регионального значения: «Обелиск воинам, умершим от ран в Шадринских госпиталях», «Памятник А.П. Ночвину», «Памятник Е.А. Шишкину», «Памятник и ограда на могиле В.А. Черемисина», «Памятник на могиле А.П. Бирюкова» находящихся в городе Шадринске Курганской области, в соответствии с требованиями, статьи 3.1 и статьи 5.1 Федерального закона от 25 июня 2002 года № 73-ФЗ «Об объектах культурного наследия (памятниках истории и культуры) народов Российской Федерации», статьи 17 Федерального закона от 22 октября 2014 года № 315-ФЗ «О внесении изменений в Федеральный закон «Об объектах культурного наследия (памятниках истории и культуры) народов Российской Федерации» и отдельные законодательные акты Российской Федерации».

Проект устанавливает границы территории вышеуказанных объектов культурного наследия.

Проект состоит из двух частей – текстовой и графической.

В текстовой части содержатся описание границ, координаты характерных точек, режим использования территории объектов культурного наследия.

Графическая часть устанавливает описание границ территории объектов культурного наследия на карте (схеме) территории объекта культурного наследия.

Принятие данного постановления не потребует дополнительных расходов средств из областного бюджета.