



ПРАВИТЕЛЬСТВО КУРГАНСКОЙ ОБЛАСТИ

ПОСТАНОВЛЕНИЕ

от _____ № _____
г. Курган

Об утверждении границ территории объекта культурного наследия

В соответствии со статьями 3¹, 5¹ Федерального закона от 25 июня 2002 года № 73-ФЗ «Об объектах культурного наследия (памятниках истории и культуры) народов Российской Федерации», статьей 17 Федерального закона от 22 октября 2014 года № 315-ФЗ «О внесении изменений в Федеральный закон «Об объектах культурного наследия (памятниках истории и культуры) народов Российской Федерации» и отдельные законодательные акты Российской Федерации», Законом Курганской области от 3 марта 2004 года № 386 «О государственной охране объектов культурного наследия (памятников истории и культуры), находящихся на территории Курганской области» Правительство Курганской области ПОСТАНОВЛЯЕТ:

1. Утвердить границы территории объекта культурного наследия регионального значения «Братская могила», находящегося по адресу: Курганская область, Макушинский район, с. Чебаки, согласно приложению 1 к настоящему постановлению.

2. Настоящее постановление вступает в силу через десять дней после его официального опубликования.

3. Контроль за выполнением настоящего постановления возложить на Вице-Губернатора Курганской области.

Временно исполняющий обязанности
Губернатора Курганской области

В.М. Шумков

Приложение 1 к постановлению
Правительства Курганской области
от _____ 2019 года № _____
«Об утверждении границ территории
объекта культурного наследия»

Границы территории объекта культурного наследия регионального значения «Братская могила», находящегося по адресу: Курганская область, Макушинский район, с. Чебаки

1. Границами территории объекта культурного наследия регионального значения «Братская могила», находящегося по адресу: Курганская область, Макушинский район, с. Чебаки (далее — объект культурного наследия), являются линии, последовательно соединяющие точки 1 – 4.

2. Графическое описание границ территории объекта культурного наследия приведено на карте (схеме) границ территории объекта культурного наследия в приложении к границам территории объекта культурного наследия.

3. Координаты характерных точек границ территории объекта культурного наследия определены в системе координат СК Коновалово и приведены в таблице.

Таблица. Координаты характерных точек границ территории объекта культурного наследия

Номер характерной точки	Координаты характерных точек	
	X	Y
1	6095574.65	7315548.24
2	6095575.24	7315543.79
3	6095579.90	7315544.48
4	6095579.17	7315549.15

4. Режим использования территории объекта культурного наследия:

- 1) в границах территории объекта культурного наследия запрещается:
 - строительство объектов капитального строительства;
 - увеличение объемно-пространственных характеристик существующих в границах территории объекта культурного наследия объектов капитального строительства;
 - проведение земляных, строительных, мелиоративных, хозяйственных и иных работ, ведущих к разрушению объекта культурного наследия, искажению его внешнего облика, нарушающих целостность объекта культурного наследия и создающих угрозу его повреждения, разрушения или уничтожения;
 - строительство инженерных коммуникаций;
 - устройство автостоянок;
 - размещение рекламных конструкций;
 - создание разрушающих вибрационных нагрузок динамическим воздействием на грунты в зоне их взаимодействия с объектом культурного наследия;
- 2) в границах территории объекта культурного наследия разрешается:
 - проведение работ по сохранению объекта культурного наследия;
 - воссоздание утраченных элементов историко-культурной среды объекта культурного наследия;

проведение работ по озеленению и благоустройству территории объекта культурного наследия;

проведение работ по обеспечению доступа граждан к объекту культурного наследия;

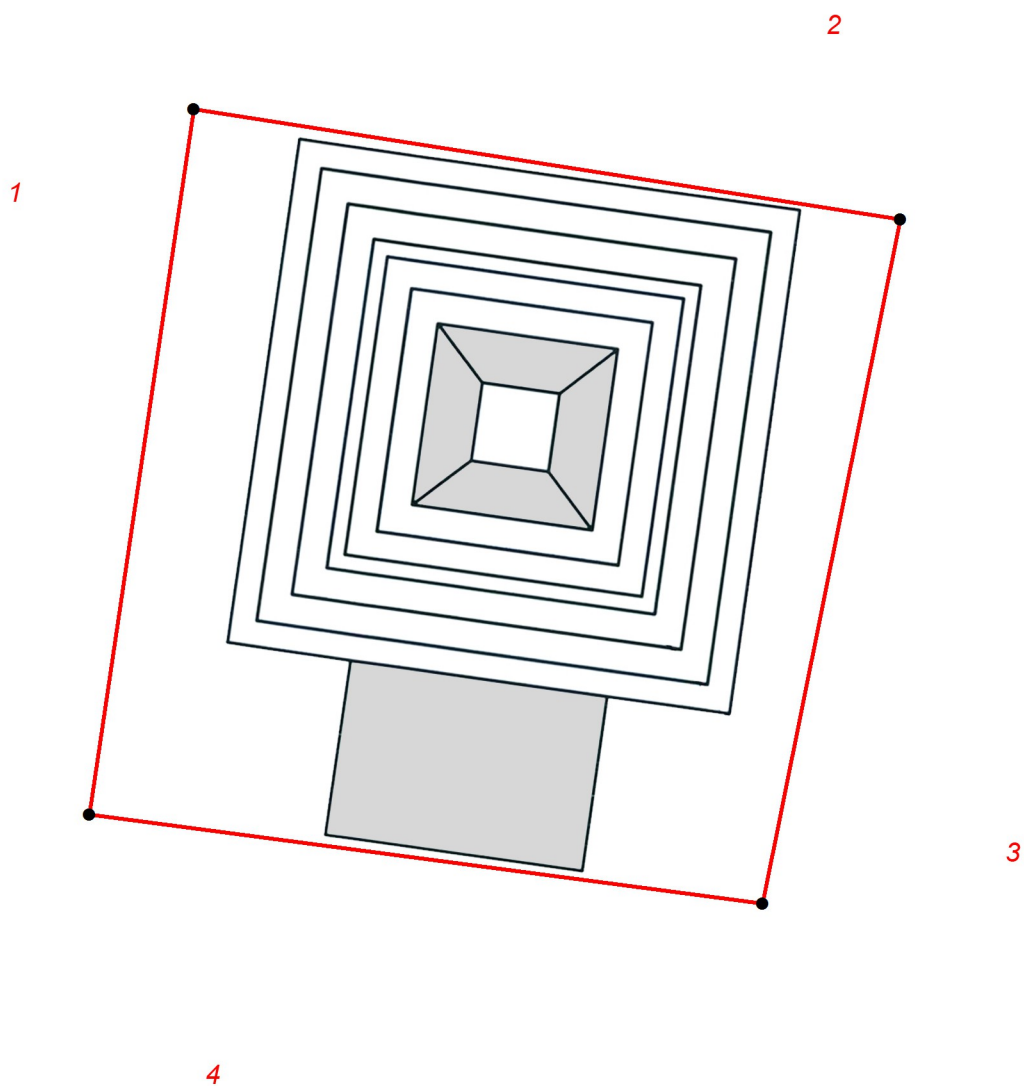
обеспечение мер пожарной безопасности;

обеспечение мер экологической безопасности;



ведение иной хозяйственной деятельности, не противоречащей требованиям обеспечения сохранности объекта культурного наследия и позволяющей обеспечить функционирование объекта культурного наследия в современных условиях.

Приложение
к границам территории объекта
культурного наследия регионального
значения «Братская могила»
находящегося по адресу: Курганская
область, Макушинский район, с. Чебаки

**Карта (схема) границ территории объекта культурного наследия регионального
значения «Братская могила», находящегося по адресу: Курганская область,
Макушинский район, с. Чебаки**



Условные обозначения:

-  граница территории объекта культурного наследия
 3 - номер характерной точки

М 1 : 50

Пояснительная записка
к постановлению Правительства Курганской области
«Об утверждении границ территории объекта культурного наследия»

Проект постановления разработан в целях обеспечения сохранности объекта культурного наследия регионального значения «Братская могила» находящегося в селе Чебаки Макушинского района Курганской области, в соответствии с требованиями, статьи 3.1 и статьи 5.1 Федерального закона от 25 июня 2002 года № 73-ФЗ «Об объектах культурного наследия (памятниках истории и культуры) народов Российской Федерации», статьи 17 Федерального закона от 22 октября 2014 года № 315-ФЗ «О внесении изменений в Федеральный закон «Об объектах культурного наследия (памятниках истории и культуры) народов Российской Федерации» и отдельные законодательные акты Российской Федерации».

Проект устанавливает границы территории вышеуказанного объекта культурного наследия.

Проект состоит из двух частей – текстовой и графической.

В текстовой части содержится описание границ, координаты характерных точек, режим использования территории объекта культурного наследия.

Графическая часть устанавливает описание границ территории объекта культурного наследия на карте (схеме) территории объекта культурного наследия.

Принятие данного постановления не потребует дополнительных расходов средств из областного бюджета.