



ПРАВИТЕЛЬСТВО КУРГАНСКОЙ ОБЛАСТИ

ПОСТАНОВЛЕНИЕ

от 12 ноября 2013 года № 575
г. Курган

Об утверждении границ зон охраны, режимов использования земель, градостроительных регламентов в границах зон охраны объекта культурного наследия федерального значения «Ансамбль Далматовского монастыря», находящегося по адресу: Курганская область, г. Далматово, ул. Советская, 194

В соответствии с Федеральным законом от 25 июня 2002 года № 73-ФЗ «Об объектах культурного наследия (памятниках истории и культуры) народов Российской Федерации», постановлением Правительства Российской Федерации от 26 апреля 2008 года № 315 «Об утверждении Положения о зонах охраны объектов культурного наследия (памятников истории и культуры) народов Российской Федерации», Законом Курганской области от 3 марта 2004 года № 386 «О государственной охране объектов культурного наследия (памятников истории и культуры), находящихся на территории Курганской области» Правительство Курганской области ПОСТАНОВЛЯЕТ:

1. Утвердить границы зон охраны, режимы использования земель, градостроительные регламенты в границах зон охраны объекта культурного наследия федерального значения «Ансамбль Далматовского монастыря», находящегося по адресу: Курганская область, г. Далматово, ул. Советская, 194, согласно приложению к настоящему постановлению.

2. Настоящее постановление вступает в силу через десять дней после его официального опубликования.

3. Контроль за выполнением настоящего постановления возложить на заместителя Губернатора Курганской области по социальной политике.

Губернатор
Курганской области



О.А. Богомолов

Бровко Д.В.
(3522) 46-23-26

Приложение к постановлению
Правительства Курганской области
от 12 ноября 2013 года № 545
«Об утверждении границ зон охраны, режимов
использования земель, градостроительных
регламентов в границах зон охраны объекта
культурного наследия федерального значения
«Ансамбль Далматовского монастыря»,
находящегося по адресу: Курганская область,
г. Далматово, ул. Советская, 194»

**Границы зон охраны, режимы использования земель, градостроительные
регламенты в границах зон охраны объекта культурного наследия федерального
значения «Ансамбль Далматовского монастыря», находящегося по адресу:
Курганская область, г. Далматово, ул. Советская, 194**

Раздел I. Основные понятия

1. При описании границ зон охраны объекта культурного наследия федерального значения «Ансамбль Далматовского монастыря», находящегося по адресу: Курганская область, г. Далматово, ул. Советская, 194 (далее – объект культурного наследия), режимов использования земель и градостроительных регламентов в границах зон охраны объекта культурного наследия используются следующие понятия:

1) вывеска – средство наружной информации, предназначенное для доведения до сведения потребителей информации об изготовителе (исполнителе, продавце) в соответствии с Законом Российской Федерации от 7 февраля 1992 года № 2300-1 «О защите прав потребителей»;

2) высота объекта капитального строительства – расстояние по вертикали, измеренное от поверхности земли до наивысшей точки плоской крыши или до наивысшей точки конька скатной крыши без учета технических устройств и высотных акцентов;

3) высотный акцент – архитектурный элемент здания (купол, башня, фронтон и иные архитектурные завершения), возвышающийся над основным объемом здания, строения и сооружения, высота которого определяется пропорциональным соотношением композиции самих зданий, строений и сооружений и существующей, а также формируемой городской застройки;

4) диссонирующая застройка – здания, строения, сооружения, высота которых, а также композиционная, ритмическая и пластическая организация фасадов, средства отделки, декоративное убранство, цветовое и стилистическое решение, пропорции не соответствуют требованиям градостроительных регламентов в границах зон охраны и препятствуют восприятию объекта культурного наследия в окружающей историко-культурной среде;

5) историко-культурная среда – совокупность неразрывно связанных исторически сложившихся элементов: планировки, исторической застройки, композиции, озеленения и благоустройства, природного ландшафта, соотношения между различными городскими пространствами (свободными, застроенными, озелененными), объемно-

пространственной структуры, формы и облика зданий и сооружений, объединенных масштабом, объемом, структурой, стилем, материалами, цветом и декоративными элементами, функций территории, приобретенных ею в процессе развития;

6) историческая застройка – здания, строения, сооружения, не отнесенные к объектам культурного наследия, выявленным объектам культурного наследия, с момента создания которых прошло более сорока лет, обладающие совокупностью архитектурно-художественных и объемно-пространственных качеств, формирующих вместе с другими элементами городского ландшафта историко-культурную среду;

7) исторически ценный градоформирующий объект – застройка, обладающая высокими архитектурно-художественными качествами, объемно-пространственная структура которой формирует территории общего пользования;

8) исторические стилистические приемы оформления – приемы построения планов, объемов, конструкций зданий, форм и мотивов декоративного убранства и отделки, характерные для архитектуры города Далматово периода середины XIX – начала XX веков, исключая применение при строительстве, капитальном ремонте и реконструкции зданий, строений пластика либо металлического сайдинга, профилированного металлического листа, а также следующих материалов без декоративной отделки: силикатного кирпича, бетонных блоков, железобетонных панелей и блоков;

9) консольная конструкция – плоскостное или объемно-пространственное средство наружной рекламы и информации, устанавливаемое перпендикулярно к фасаду здания;

10) крышная установка – средство наружной рекламы и информации в виде объемной или плоскостной конструкции, полностью или частично размещаемое выше уровня карниза, отделяющего крышу от поверхности стены здания, или на крыше;

11) малые архитектурные формы – художественно-декоративные элементы благоустройства открытых городских пространств, парков, скверов, используемые в эстетических и функциональных целях;

12) объекты религиозного назначения – объекты капитального строительства, временные постройки, предназначенные для осуществления и (или) обеспечения таких видов деятельности, как совершение богослужений, других религиозных обрядов и церемоний, проведение молитвенных и религиозных собраний, обучение религии, профессиональное религиозное образование, монашеская деятельность, религиозное почитание (паломничество);

13) регенерация – восстановление методами реставрации, реконструкции и строительства утраченных элементов исторической застройки, элементов планировочной и объемно-пространственной структуры, исторического культурного и природного ландшафта, проводимое на основе историко-архивных изысканий;

14) объекты системы городской ориентирующей информации – средства ориентирующей некоммерческой информации, в том числе информации о нахождении объектов культурного наследия, объектов муниципального значения, карт города, схем микрорайонов, маршрутов транспорта;

15) территория объекта культурного наследия – территория, непосредственно занятая объектом культурного наследия и (или) связанная с ним исторически и функционально, являющаяся его неотъемлемой частью и устанавливаемая в соответствии с требованиями действующего законодательства;

16) транспарант-перетяжка – средство наружной рекламы и информации, размещаемое непосредственно над проезжей частью;

17) уличный фронт – здания, находящиеся на линии застройки либо визуально связанные с открытыми городскими пространствами.

Иные понятия, применяемые при описании границ зон охраны объекта культурного наследия, режимов использования земель и градостроительных регламентов, используются в значениях, определенных действующим законодательством.

Раздел II. Состав и описание границ зон охраны объекта культурного наследия

2. В состав зон охраны объекта культурного наследия входят:

охранная зона (далее – ОЗ);

зона регулирования застройки и хозяйственной деятельности (далее – ЗРЗ);

зона охраняемого природного ландшафта (далее – ЗОПЛ).

3. ОЗ включает существующие и перспективные территории общего пользования.

4. ЗРЗ включает следующие территории:

ЗРЗ, подзона А – территория перспективной регенерации историко-культурной среды (далее – ЗРЗ.А);

ЗРЗ, подзона Б – территория с доминирующей ролью исторической застройки (далее – ЗРЗ.Б);

ЗРЗ, подзона В – территория с доминирующей ролью современной застройки (далее – ЗРЗ.В);

ЗРЗ, подзона Г – территория существующих и перспективных зон озеленений общего пользования, спортивных, рекреационных объектов в пределах границ населенного пункта г. Далматово (далее – ЗРЗ.Г).

5. ЗОПЛ включает следующие территории, находящиеся вне пределов границ населенного пункта г. Далматово:

ЗОПЛ, подзона А – земли сельскохозяйственного назначения (далее – ЗОПЛ.А);

ЗОПЛ, подзона Б – неурбанизированные озелененные территории поймы реки Исеть (далее – ЗОПЛ.Б).

6. В соответствии с режимами использования земель, установленными в границах зон регулирования застройки и хозяйственной деятельности, выделяются следующие участки зон охраны:

ЗРЗ.А включает участки ЗРЗ.А.1 и ЗРЗ.А.2;

ЗРЗ.Г включает участок сквера ЗРЗ.Г.1, участки регенерации историко-культурного и природного ландшафта ЗРЗ.Г.2, ЗРЗ.Г.3, ЗРЗ.Г.4.

7. В соответствии с градостроительными регламентами, установленными в границах зон регулирования застройки и хозяйственной деятельности, выделяются следующие участки зон охраны:

ЗРЗ.Б включает участки ЗРЗ.Б.1, ЗРЗ.Б.2, ЗРЗ.Б.3, ЗРЗ.Б.4, ЗРЗ.Б.5, ЗРЗ.Б.6, ЗРЗ.Б.7, ЗРЗ.Б.8, ЗРЗ.Б.9;

ЗРЗ.В включает участки ЗРЗ.В.1, ЗРЗ.В.2, ЗРЗ.В.3, ЗРЗ.В.4, ЗРЗ.В.5.

8. Участки ЗРЗ.Б.1 – ЗРЗ.Б.7, ЗРЗ.В.1 – ЗРЗ.В.2, ЗОПЛ.А образованы следующими частями:

участок ЗРЗ.Б.1 состоит из частей ЗРЗ.Б.1 (1), ЗРЗ.Б.1 (2);

участок ЗРЗ.Б.2 состоит из частей ЗРЗ.Б.2 (1), ЗРЗ.Б.2 (2), ЗРЗ.Б.2 (3);

участок ЗРЗ.Б.3 состоит из частей ЗРЗ.Б.3 (1), ЗРЗ.Б.3 (2), ЗРЗ.Б.3 (3), ЗРЗ.Б.3 (4), ЗРЗ.Б.3 (5), ЗРЗ.Б.3 (6);

участок ЗРЗ.Б.4 состоит из частей ЗРЗ.Б.4 (1), ЗРЗ.Б.4 (2), ЗРЗ.Б.4 (3);

участок ЗРЗ.Б.5 состоит из частей ЗРЗ.Б.5 (1), ЗРЗ.Б.5 (2);

участок ЗРЗ.Б.6 состоит из частей ЗРЗ.Б.6 (1), ЗРЗ.Б.2 (2), ЗРЗ.Б.3 (3), ЗРЗ.Б.4 (4), ЗРЗ.Б.5 (5), ЗРЗ.Б.6 (6);

участок ЗРЗ.Б.7 состоит из частей ЗРЗ.Б.7 (1), ЗРЗ.Б.7 (2), ЗРЗ.Б.7 (3), ЗРЗ.Б.7 (4), ЗРЗ.Б.5 (5);

участок ЗРЗ.В.1 состоит из частей ЗРЗ.В.1 (1), ЗРЗ.В.1 (2);

участок ЗРЗ.В.2 состоит из частей ЗРЗ.В.2 (1), ЗРЗ.В.2 (2), ЗРЗ.В.2 (3);

участок ЗОПЛ.А состоит из частей ЗОПЛ.А (1), ЗОПЛ.А (2).

9. Графическое описание границ зон охраны приведено в приложении к границам зон охраны, режимам использования земель и градостроительным регламентам в границах зон охраны объекта культурного наследия.

Границы зон охраны объекта культурного наследия определены в системе координат СК г. Далматово и приведены в таблице 1.

Таблица 1. Геодезическое описание границ зон охраны объекта культурного наследия

№ п/п	Зона охраны	Геодезическое описание границ		
		Номер характерной точки	X	Y
1.	ОЗ	1	14210,52	11419,16
		2	14203,86	11439,48
		3	13903,54	11468,44
		4	13898,93	11468,88
		5	13853,49	11471,85
		283	13807,67	11475,26
		284	13809,96	11498,92
		285	13810,64	11505,30
		286	13811,67	11515,06
		287	13812,32	11520,76
		288	13813,56	11532,73
		289	13815,60	11556,46
		290	13818,06	11577,02
		291	13818,89	11583,97
		292	13820,07	11594,57
		293	13821,07	11604,17
		294	13821,46	11607,30
295	13821,88	11611,04		

№ п/п	Зона охраны	Геодезическое описание границ		
		Номер характерной точки	X	Y
		296	13821,97	11612,36
		297	13822,40	11618,35
		298	13823,50	11628,55
		299	13824,53	11636,70
		300	13824,94	11641,96
		301	13825,16	11645,25
		302	13826,03	11651,84
		303	13826,24	11651,84
		304	13827,01	11657,58
		305	13827,11	11660,71
		306	13827,32	11662,48
		307	13827,44	11663,85
		308	13827,51	11664,85
		309	13828,23	11673,60
		310	13828,38	11675,69
		311	13828,82	11681,56
		312	13829,29	11689,63
		30	13832,64	11693,40
		31	13825,17	11723,32
		313	13681,59	11727,78
		314	13658,37	11728,50
		315	13646,71	11729,14
		316	13618,24	11730,83
		317	13569,37	11732,44
		318	13570,27	11754,68

№ п/п	Зона охраны	Геодезическое описание границ		
		Номер характерной точки	X	Y
		319	13570,33	11757,94
		320	13570,22	11761,39
		321	13570,35	11770,10
		322	13572,14	11820,10
		323	13573,02	11827,41
		324	13573,92	11835,32
		325	13574,53	11840,18
		326	13574,89	11845,32
		327	13579,92	11915,28
		328	13580,65	11923,15
		329	13581,59	11933,19
		330	13582,53	11943,35
		331	13583,45	11954,39
		332	13583,45	11954,39
		333	13583,77	11962,10
		334	13584,67	12004,75
		335	13584,86	12008,24
		336	13585,05	12011,74
		337	13585,12	12015,07
		338	13585,90	12024,35
		339	13586,02	12028,84
		340	13586,42	12039,00
		341	13586,82	12043,98
		342	13592,00	12095,15
		343	13592,62	12101,61

№ п/п	Зона охраны	Геодезическое описание границ		
		Номер характерной точки	X	Y
		344	13593,21	12108,60
		345	13593,14	12114,94
		346	13593,25	12118,80
		347	13593,45	12124,74
		348	13593,90	12131,89
		349	13596,46	12185,54
		350	13597,09	12196,42
		351	13597,27	12201,69
		352	13597,55	12206,91
		353	13597,58	12209,92
		354	13597,78	12217,43
		355	13597,98	12220,08
		356	13598,22	12224,74
		357	13598,56	12227,63
		358	13598,80	12229,03
		359	13599,00	12232,85
		360	13599,13	12235,46
		361	13599,59	12243,49
		362	13600,79	12266,14
		363	13601,10	12274,77
		364	13601,24	12276,34
		365	13601,34	12279,87
		366	13602,10	12290,76
		367	13602,66	12297,78
		368	13603,10	12303,13

№ п/п	Зона охраны	Геодезическое описание границ		
		Номер характерной точки	X	Y
		369	13605,01	12323,04
		370	13605,26	12327,46
		371	13605,35	12335,65
		372	13605,54	12339,19
		373	13605,79	12343,48
		107	13610,55	12387,74
		108	13610,71	12391,03
		109	13611,20	12397,66
		110	13611,74	12405,93
		111	13611,85	12407,01
		112	13611,95	12410,59
		113	13612,20	12417,50
		114	13613,33	12438,06
		115	13613,48	12444,36
		116	13614,56	12450,51
		117	13614,81	12462,47
		118	13615,01	12473,16
		119	13615,21	12478,46
		120	13615,27	12484,40
		121	13615,47	12484,80
		122	13616,21	12490,10
		123	13616,57	12497,25
		124	13620,94	12570,94
		125	13622,66	12596,08
		126	13626,17	12625,19

№ п/п	Зона охраны	Геодезическое описание границ		
		Номер характерной точки	X	Y
		127	13626,96	12632,50
		128	13627,32	12636,96
		129	13628,20	12645,31
		130	13632,70	12687,76
		131	13632,90	12690,69
		132	13633,35	12695,91
		133	13633,90	12703,06
		134	13634,25	12707,16
		135	13634,70	12712,14
		136	13635,25	12717,60
		137	13635,50	12720,61
		138	13635,85	12724,14
		139	13636,13	12727,28
		140	13636,30	12728,56
		141	13640,58	12776,75
		142	13640,72	12779,72
		143	13640,85	12782,45
		144	13641,74	12795,83
		145	13642,09	12798,28
		146	13642,70	12801,97
		147	13642,97	12807,51
		148	13643,50	12816,95
		149	13643,70	12819,12
		150	13644,12	12829,64
		151	13644,31	12832,93

№ п/п	Зона охраны	Геодезическое описание границ		
		Номер характерной точки	X	Y
		152	13644,62	12836,47
		153	13644,67	12838,64
		154	13644,51	12844,22
		155	13644,40	12854,82
		156	13619,98	12853,94
		157	13615,61	12749,36
		158	13615,39	12741,37
		159	13615,29	12737,40
		160	13615,14	12731,37
		161	13600,02	12582,55
		374	13599,71	12576,56
		375	13599,62	12573,87
		376	13599,29	12565,80
		377	13599,34	12559,94
		378	13599,12	12557,69
		379	13597,29	12534,08
		380	13597,23	12528,33
		381	13596,43	12522,87
		382	13595,91	12515,36
		383	13595,12	12504,92
		384	13588,85	12410,07
		385	13588,70	12399,46
		386	13588,64	12395,81
		387	13588,60	12392,72
		388	13588,50	12388,18

№ п/п	Зона охраны	Геодезическое описание границ		
		Номер характерной точки	X	Y
		389	13584,22	12333,24
		400	13583,60	12330,03
		401	13582,92	12321,28
		402	13582,66	12316,34
		403	13582,29	12309,39
		404	13578,91	12247,91
		405	13578,35	12240,88
		406	13576,78	12228,71
		407	13576,65	12225,54
		408	13576,37	12218,67
		409	13576,19	12214,05
		410	13572,70	12154,70
		411	13572,50	12151,41
		412	13572,10	12143,34
		413	13571,50	12132,21
		414	13571,29	12127,83
		415	13571,60	12087,11
		416	13566,93	11987,92
		417	13557,54	11929,57
		418	13556,90	11920,22
		419	13556,41	11914,92
		420	13555,57	11909,05
		421	13554,95	11904,27
		422	13554,17	11896,24
		423	13553,90	11891,86

№ п/п	Зона охраны	Геодезическое описание границ		
		Номер характерной точки	X	Y
		424	13553,62	11887,61
		425	13551,93	11864,72
		426	13551,64	11858,45
		427	13551,39	11855,08
		428	13551,02	11849,38
		429	13550,89	11844,00
		430	13550,23	11836,25
		431	13548,07	11797,53
		432	13547,42	11787,37
		433	13546,34	11729,30
		434	13495,56	11733,36
		435	13491,12	11733,96
		436	13469,73	11735,73
		437	13464,83	11736,17
		438	13445,14	11737,86
		439	13449,38	11810,70
		440	13450,27	11826,00
		441	13454,43	11882,59
		442	13454,38	11888,49
		443	13458,43	11943,23
		444	13462,86	12003,30
		445	13463,08	12006,76
		446	13463,66	12015,71
		448	13464,08	12023,02
		449	13464,20	12025,23

№ п/п	Зона охраны	Геодезическое описание границ		
		Номер характерной точки	X	Y
		450	13464,45	12029,61
		451	13465,15	12048,72
		452	13465,59	12054,59
		453	13465,94	12059,28
		454	13466,28	12066,55
		455	13466,33	12068,16
		456	13469,06	12108,28
		457	13468,88	12111,13
		458	13469,10	12116,75
		459	13470,29	12137,91
		460	13470,99	12145,42
		461	13471,43	12150,28
		462	13472,05	12159,76
		463	13471,87	12180,52
		464	13472,16	12184,38
		465	13473,34	12197,67
		466	13473,44	12203,05
		467	13473,59	12211,44
		468	13473,65	12214,46
		469	13475,89	12232,13
		470	13476,29	12237,67
		471	13476,56	12241,60
		472	13476,58	12244,01
		473	13476,47	12247,91
		474	13476,81	12255,06

№ п/п	Зона охраны	Геодезическое описание границ		
		Номер характерной точки	X	Y
		475	13479,92	12312,44
		476	13480,06	12314,13
		477	13480,30	12322,60
		478	13480,57	12328,18
		479	13480,57	12328,18
		172	13485,20	12391,19
		173	13492,15	12487,45
		174	13492,26	12492,51
		175	13492,47	12497,49
		176	13492,63	12503,80
		177	13496,66	12809,96
		178	13495,69	12818,92
		179	13494,35	12831,33
		180	13494,11	12849,00
		181	13480,94	12848,47
		182	13482,01	12801,81
		183	13476,91	12582,23
		184	13476,92	12573,51
		185	13475,59	12552,95
		186	13475,08	12541,18
		187	13472,60	12503,27
		188	13471,28	12479,42
		189	13470,14	12436,61
		190	13469,68	12418,98
		191	13469,03	12413,16

№ п/п	Зона охраны	Геодезическое описание границ		
		Номер характерной точки	X	Y
		192	13468,49	12408,18
		193	13465,62	12392,96
		480	13464,34	12386,01
		481	13464,08	12383,36
		482	13463,63	12379,02
		483	13462,96	12374,73
		484	13462,65	12370,75
		485	13461,91	12362,84
		486	13460,89	12353,72
		487	13459,96	12344,81
		488	13460,21	12342,24
		489	13457,83	12319,59
		490	13455,93	12295,37
		491	13455,29	12287,22
		492	13454,68	12279,31
		493	13451,03	12257,95
		494	13450,87	12231,84
		495	13447,04	12156,95
		496	13446,77	12154,78
		497	13446,75	12149,72
		498	13446,14	12137,35
		499	13445,78	12137,35
		500	13445,27	12127,67
		501	13445,23	12126,87
		502	13445,23	12125,99

№ п/п	Зона охраны	Геодезическое описание границ		
		Номер характерной точки	X	Y
		503	13445,21	12125,38
		504	13445,05	12121,93
		505	13442,20	12091,61
		506	13441,92	12086,79
		507	13441,85	12081,77
		508	13441,94	12076,35
		509	13441,34	12040,73
		510	13440,65	11999,49
		511	13430,48	11879,25
		512	13430,14	11873,99
		513	13429,69	11867,37
		514	13429,44	11861,99
		515	13429,30	11858,85
		516	13426,40	11819,38
		517	13423,17	11775,45
		518	13421,67	11758,22
		519	13420,59	11737,70
		520	13365,64	11740,67
		521	13301,02	11744,16
		522	13239,55	11745,57
		523	13218,45	11745,77
		524	13217,30	11747,13
		525	13209,55	11747,13
		526	13202,10	11747,01
		527	13188,33	11747,21

№ п/п	Зона охраны	Геодезическое описание границ		
		Номер характерной точки	X	Y
		528	13179,98	11752,07
		529	13181,15	11739,79
		530	13178,72	11729,63
		531	13178,60	11726,73
		532	13238,68	11723,36
		533	13251,76	11722,64
		534	13260,69	11722,24
		535	13283,31	11720,63
		536	13293,24	11720,43
		537	13292,37	11700,67
		538	13291,23	11680,87
		539	13290,88	11675,41
		540	13287,38	11595,14
		541	13234,71	11598,27
		542	13208,60	11599,79
		543	13108,20	11604,21
		544	13041,17	11607,14
		545	13040,19	11588,23
		546	13095,80	11585,70
		547	13145,00	11583,49
		548	13148,01	11583,29
		549	13161,28	11582,32
		550	13176,96	11582,69
		551	13179,88	11582,81
		552	13186,78	11582,36

№ п/п	Зона охраны	Геодезическое описание границ		
		Номер характерной точки	X	Y
		553	13200,17	11582,12
		554	13235,66	11581,00
		555	13285,24	11579,47
		556	13284,97	11526,99
		557	13284,89	11524,18
		558	13284,66	11522,65
		559	13284,66	11516,51
		560	13284,45	11511,85
		561	13284,35	11510,56
		562	13284,13	11506,55
		563	13283,78	11498,35
		564	13283,65	11495,02
		565	13275,67	11494,98
		566	13272,09	11495,02
		567	13257,32	11496,47
		568	13235,00	11497,51
		569	13092,47	11504,18
		570	13068,99	11505,46
		571	13053,58	11506,63
		572	13035,93	11505,74
		573	13043,78	11496,43
		574	13064,00	11483,01
		575	13092,65	11483,09
		576	13099,65	11483,21
		577	13103,40	11482,85

№ п/п	Зона охраны	Геодезическое описание границ		
		Номер характерной точки	X	Y
		578	13106,10	11482,69
		579	13164,20	11479,44
		580	13167,73	11479,28
		581	13170,83	11478,92
		582	13176,84	11478,84
		583	13181,36	11478,84
		584	13284,01	11475,22
		585	13296,72	11452,25
		586	13304,29	11451,41
		587	13314,10	11449,00
		588	13356,61	11428,08
		589	13464,65	11379,04
		590	13501,61	11344,59
		591	13515,35	11335,71
		592	13518,41	11333,74
		593	13524,39	11316,36
		594	13530,00	11315,83
		595	13533,60	11316,56
		596	13537,60	11317,00
		597	13555,90	11318,44
		598	13562,20	11306,72
		599	13573,75	11303,79
		600	13573,75	11288,45
		601	13574,31	11275,56
		602	13574,33	11238,17

№ п/п	Зона охраны	Геодезическое описание границ		
		Номер характерной точки	X	Y
		603	13600,11	11237,20
		604	13601,80	11253,95
		605	13603,98	11278,85
		606	13610,45	11380,33
		608	13665,65	11377,48
		609	13668,87	11421,29
		610	13669,96	11432,17
		611	13670,03	11434,14
		612	13670,86	11444,62
		613	13671,07	11446,67
		614	13672,28	11459,92
		615	13686,57	11458,60
		616	13688,83	11458,40
		617	13690,21	11458,32
		618	13757,73	11452,25
		619	13779,58	11449,80
		280	13790,64	11450,61
		281	13842,87	11446,67
		282	13907,97	11441,77
		Примечание: ОЗ не включает участки ЗРЗ.А.1 и ЗРЗ.Г.1, находящиеся в границах ОЗ		
2.	ЗРЗ.А.1	620	13412,89	11451,33
		621	13423,23	11562,17
		622	13428,85	11646,38
		623	13438,02	11645,73
		624	13440,02	11670,75

№ п/п	Зона охраны	Геодезическое описание границ		
		Номер характерной точки	X	Y
		625	13439,12	11670,79
		626	13439,94	11682,28
		627	13441,47	11703,36
		628	13442,01	11710,83
		629	13434,27	11711,31
		630	13420,13	11712,28
		631	13309,88	11718,34
		632	13301,78	11503,09
		633	13300,46	11464,38
		634	13356,13	11459,36
3.	ЗРЗ.А.2	635	13659,35	10981,88
		636	13658,59	10990,03
		637	13655,02	11029,39
		638	13651,59	11083,76
		639	13650,31	11098,54
		640	13647,72	11160,22
		641	13647,94	11173,07
		642	13650,51	11203,71
		643	13651,08	11211,18
		644	13651,97	11222,10
		645	13655,01	11243,71
		608	13665,65	11377,48
		606	13610,45	11380,33
605	13603,98	11278,85		
604	13601,80	11253,95		

№ п/п	Зона охраны	Геодезическое описание границ		
		Номер характерной точки	X	Y
		603	13600,11	11237,20
		602	13574,33	11238,17
		601	13574,31	11275,56
		600	13573,75	11288,45
		599	13573,75	11303,79
		598	13562,20	11306,72
		597	13555,90	11318,44
		646	13538,62	11239,49
		647	13523,10	11155,24
		648	13521,69	11144,40
		649	13519,31	11129,10
		650	13520,83	11115,48
		651	13513,38	11070,27
		652	13514,73	11048,86
		653	13513,03	11035,17
		654	13512,05	11025,05
		655	13513,89	11016,45
		656	13513,71	11001,88
		657	13502,81	10987,90
		265	13498,92	10970,07
		266	13525,09	10966,46
		267	13542,67	10964,13
		268	13542,52	10943,17
		269	13550,70	10910,52
		270	13564,03	10925,70

№ п/п	Зона охраны	Геодезическое описание границ		
		Номер характерной точки	X	Y
		271	13558,80	10986,09
		272	13611,20	10998,91
		273	13624,50	10997,50
		274	13631,60	10975,69
		275	13643,35	10967,70
4.	ЗРЗ.Б.1 (1)	569	13092,47	11504,18
		736	13092,53	11507,51
		735	13092,64	11512,73
		734	13092,37	11524,10
		733	13093,91	11537,35
		546	13095,80	11585,70
		545	13040,19	11588,23
		572	13035,93	11505,74
		571	13053,58	11506,63
		570	13068,99	11505,46
5.	ЗРЗ.Б.1 (2)	668	13096,10	11443,34
		669	13097,35	11456,47
		670	13104,85	11456,07
		671	13106,35	11465,38
		672	13107,45	11472,61
		578	13106,10	11482,69
		577	13103,40	11482,85
		576	13099,65	11483,21
		575	13092,65	11483,09
		574	13064,00	11483,01

№ п/п	Зона охраны	Геодезическое описание границ		
		Номер характерной точки	X	Y
		673	13064,20	11459,24
		674	13031,05	11452,81
		675	13069,45	11420,09
6.	ЗРЗ.Б.2 (1)	685	13398,58	11253,99
		686	13410,10	11338,04
		687	13411,93	11346,07
		688	13412,35	11348,32
		689	13414,52	11359,25
		690	13403,65	11361,65
		691	13398,54	11362,86
		692	13398,39	11362,62
		693	13393,86	11363,54
		694	13394,80	11367,08
		965	13396,05	11372,66
		696	13357,19	11384,02
		697	13351,92	11385,59
		698	13340,53	11389,12
		700	13343,85	11401,29
		701	13340,69	11402,09
		702	13339,63	11402,34
		703	13340,10	11403,82
		704	13340,49	11406,43
		705	13336,24	11407,27
		706	13335,74	11407,31
		707	13317,73	11410,89

№ п/п	Зона охраны	Геодезическое описание границ		
		Номер характерной точки	X	Y
		708	13308,16	11412,05
		709	13305,06	11412,54
		710	13299,28	11413,46
		711	13295,07	11414,42
		712	13295,15	11435,14
		713	13296,08	11443,90
		714	13296,55	11449,96
		585	13296,72	11452,25
		584	13284,01	11475,22
		583	13181,36	11478,84
		582	13176,84	11478,84
		581	13170,83	11478,92
		580	13167,73	11479,28
		579	13164,20	11479,44
		578	13106,10	11482,69
		672	13107,45	11472,61
		671	13106,35	11465,38
		670	13104,85	11456,07
		669	13097,35	11456,47
		668	13096,10	11443,34
		715	13127,77	11434,42
		716	13161,91	11448,80
		717	13174,67	11448,08
		718	13283,16	11445,99
		719	13280,08	11395,59

№ п/п	Зона охраны	Геодезическое описание границ		
		Номер характерной точки	X	Y
		720	13268,93	11396,43
		721	13268,97	11392,09
		722	13260,71	11383,06
		723	13234,84	11379,36
		724	13212,26	11355,91
		725	13208,95	11354,35
		726	13134,85	11351,05
		727	13193,00	11251,38
		728	13227,25	11267,08
		729	13242,31	11269,61
		730	13246,74	11270,34
		731	13266,85	11271,90
		732	13281,42	11264,07
		7.	ЗРЗ.Б.2 (2)	568
		554	13235,66	11581,00
		553	13200,17	11582,12
		552	13186,78	11582,36
		551	13179,88	11582,81
		550	13176,96	11582,69
		549	13161,28	11582,32
		548	13148,01	11583,29
		547	13145,00	11583,49
		546	13095,80	11585,70
		733	13093,91	11537,35
		734	13092,37	11524,10

№ п/п	Зона охраны	Геодезическое описание границ		
		Номер характерной точки	X	Y
		735	13092,64	11512,73
		736	13092,53	11507,51
		569	13092,47	11504,18
8.	ЗРЗ.Б.2 (3)	543	13108,20	11604,21
		737	13109,68	11678,26
		738	13111,34	11696,13
		739	13114,98	11716,45
		740	13121,10	11739,10
		741	13128,60	11754,80
		742	13050,42	11786,33
		544	13041,17	11607,14
9.	ЗРЗ.Б.3 (1)	743	13164,39	11744,56
		744	13169,68	11790,87
		745	13169,81	11793,36
		746	13170,18	11798,26
		747	13170,88	11806,61
		748	13171,16	11810,78
		749	13172,14	11819,94
		750	13172,86	11832,31
		751	13099,87	11845,68
		752	13088,48	11850,10
		753	13060,16	11862,23
		754	13011,22	11881,14
		755	12976,93	11799,10
756	13035,50	11792,35		

№ п/п	Зона охраны	Геодезическое описание границ		
		Номер характерной точки	X	Y
		742	13050,42	11786,33
		741	13128,60	11754,80
10.	ЗРЗ.Б.3 (2)	757	13186,12	12047,96
		758	13188,72	12090,85
		759	13189,20	12096,79
		760	13189,99	12106,59
		761	13190,23	12109,56
		762	13193,42	12139,60
		763	13193,65	12143,30
		764	13193,87	12148,11
		765	13194,09	12151,65
		766	13194,24	12157,59
		767	13155,50	12184,58
		768	13155,77	12194,14
		769	13155,85	12197,75
		770	13110,33	12224,82
		771	13114,25	12235,94
		772	13095,81	12250,04
		773	13096,73	12264,09
		774	13065,45	12272,89
		775	13003,60	12250,64
		776	13032,10	12204,70
		777	13050,34	12181,69
		778	13084,35	12080,13
		779	13094,65	12077,96

№ п/п	Зона охраны	Геодезическое описание границ		
		Номер характерной точки	X	Y
		780	13103,18	12076,87
		781	13102,11	12066,95
		782	13100,48	12058,12
		783	13108,31	12057,40
		784	13112,80	12056,67
		785	13133,49	12053,50
		786	13136,41	12053,22
		787	13146,36	12052,02
		788	13153,70	12051,05
		789	13158,98	12050,45
11.	ЗРЗ.Б.3 (3)	790	13686,32	11823,15
		791	13691,61	11929,53
		941	13600,66	11940,17
		221	13600,95	11949,57
		222	13601,08	11952,42
		848	13602,75	11961,50
		333	13583,77	11962,10
		332	13583,56	11957,28
		331	13583,45	11954,39
		330	13582,53	11943,35
		329	13581,59	11933,19
		328	13580,65	11923,15
		327	13579,92	11915,28
		326	13574,89	11845,32
		325	13574,53	11840,18

№ п/п	Зона охраны	Геодезическое описание границ		
		Номер характерной точки	X	Y
		324	13573,92	11835,32
		323	13573,02	11827,41
		322	13572,14	11820,10
		321	13570,35	11770,10
		320	13570,22	11761,39
		319	13570,33	11757,94
		318	13570,27	11754,68
		801	13585,23	11754,24
		802	13590,77	11754,40
		803	13595,87	11754,28
		804	13598,98	11754,04
		805	13600,58	11753,84
		806	13607,41	11756,85
		807	13618,99	11756,45
		1057	13620,40	11784,24
		808	13631,46	11783,56
		809	13650,05	11826,33
		12.	ЗРЗ.Б.3 (4)	433
		432	13547,42	11787,37
		431	13548,07	11797,53
		430	13550,23	11836,25
		429	13550,89	11844,00
		428	13551,02	11849,38
		427	13551,39	11855,08
		426	13551,64	11858,45

№ п/п	Зона охраны	Геодезическое описание границ		
		Номер характерной точки	X	Y
		425	13551,93	11864,72
		424	13553,62	11887,61
		423	13553,90	11891,86
		422	13554,17	11896,24
		421	13554,95	11904,27
		420	13555,57	11909,05
		419	13556,41	11914,92
		418	13556,90	11920,22
		417	13557,54	11929,57
		416	13566,93	11987,92
		810	13505,79	11935,32
		811	13505,76	11909,82
		812	13503,34	11891,26
		813	13502,50	11877,97
		814	13499,43	11878,37
		815	13476,53	11881,70
		816	13476,79	11883,15
		817	13472,48	11883,71
		818	13469,94	11881,99
		819	13463,67	11882,51
		441	13454,43	11882,59
		440	13450,27	11826,00
		439	13449,38	11810,70
		438	13445,14	11737,86
		437	13464,83	11736,17

№ п/п	Зона охраны	Геодезическое описание границ		
		Номер характерной точки	X	Y
		436	13469,73	11735,73
		435	13491,12	11733,96
		434	13495,56	11733,36
13.	ЗРЗ.Б.3 (5)	519	13420,59	11737,70
		518	13421,67	11758,22
		517	13423,17	11775,45
		516	13426,40	11819,38
		515	13429,30	11858,85
		514	13429,44	11861,99
		513	13429,69	11867,37
		512	13430,14	11873,99
		511	13430,48	11879,25
		820	13417,79	11880,26
		821	13414,29	11881,22
		822	13409,16	11881,54
		823	13400,03	11882,47
		824	13379,22	11884,31
		825	13378,24	11878,41
		826	13377,69	11869,34
		827	13377,45	11863,87
		828	13376,67	11852,91
		664	13371,33	11827,13
		665	13368,45	11806,13
666	13367,81	11800,42		
667	13366,17	11764,92		

№ п/п	Зона охраны	Геодезическое описание границ		
		Номер характерной точки	X	Y
		520	13365,64	11740,67
14	ЗРЗ.Б.6 (6)	263	13448,10	10752,86
		264	13475,25	10861,40
		265	13498,92	10970,07
		657	13502,81	10987,90
		656	13513,71	11001,88
		655	13513,89	11016,45
		654	13512,05	11025,05
		653	13513,03	11035,17
		652	13514,73	11048,86
		651	13513,38	11070,27
		650	13520,83	11115,48
		649	13519,31	11129,10
		648	13521,69	11144,40
		647	13523,10	11155,24
		646	13538,62	11239,49
		597	13555,90	11318,44
		596	13537,60	11317,00
		595	13533,60	11316,56
		594	13530,00	11315,83
		593	13524,39	11316,36
678	13511,55	11301,54		
679	13502,50	11244,11		
680	13484,80	11131,79		
681	13466,00	11027,98		

№ п/п	Зона охраны	Геодезическое описание границ		
		Номер характерной точки	X	Y
		682	13459,72	10997,62
		683	13450,45	11000,07
		684	13440,40	11002,88
		255	13389,90	11002,56
		256	13368,57	10755,59
		257	13378,00	10755,18
		258	13387,98	10754,78
		259	13396,40	10754,18
		260	13399,59	10753,94
		261	13406,70	10753,62
		262	13436,39	10753,26
15.	ЗРЗ.Б.4 (1)	564	13283,65	11495,02
		563	13283,78	11498,35
		562	13284,13	11506,55
		561	13284,35	11510,56
		560	13284,45	11511,85
		559	13284,66	11516,51
		558	13284,66	11522,65
		557	13284,89	11524,18
		556	13284,97	11526,99
		555	13285,24	11579,47
		554	13235,66	11581,00
		568	13235,00	11497,51
		567	13257,32	11496,47
		566	13272,09	11495,02

№ п/п	Зона охраны	Геодезическое описание границ		
		Номер характерной точки	X	Y
		565	13275,67	11494,98
16.	ЗРЗ.Б.4 (2)	666	13367,81	11800,42
		665	13368,45	11806,13
		664	13371,33	11827,13
		828	13376,67	11852,91
		827	13377,45	11863,87
		826	13377,69	11869,34
		825	13378,24	11878,41
		824	13379,22	11884,31
		868	13345,10	11976,44
		869	13329,05	11977,40
		870	13329,10	11982,74
		871	13329,15	11985,83
		872	13329,50	11990,13
		873	13313,15	12016,64
		874	13268,70	12035,11
		875	13269,75	12050,49
		876	13269,95	12053,10
		877	13270,19	12058,64
		878	13271,06	12078,76
		879	13256,94	12079,08
880	13256,15	12091,89		
881	13255,60	12100,29		
882	13255,30	12112,49		
883	13238,75	12115,51		

№ п/п	Зона охраны	Геодезическое описание границ		
		Номер характерной точки	X	Y
		884	13226,55	12117,03
		885	13226,45	12117,590
		886	13222,65	12117,71
		887	13219,15	12117,79
		888	13214,45	12117,92
		762	13193,42	12139,60
		761	13190,23	12109,56
		760	13189,99	12106,59
		759	13189,20	12096,79
		758	13188,72	12090,85
		757	13186,12	12047,96
		789	13158,98	12050,45
		788	13153,70	12051,05
		787	13146,36	12052,02
		786	13136,41	12053,22
		785	13133,49	12053,50
		784	13112,80	12056,67
		783	13108,31	12057,40
		782	13100,48	12058,12
		889	13120,15	12033,06
		890	13134,06	12030,57
		891	13129,42	12008,97
		892	13154,49	11957,48
		893	13151,17	11938,89
		894	13149,60	11933,87

№ п/п	Зона охраны	Геодезическое описание границ		
		Номер характерной точки	X	Y
		895	13164,95	11931,78
		896	13168,32	11931,34
		897	13183,66	11929,21
		898	13225,96	11843,11
		899	13225,14	11822,75
		750	13172,86	11832,31
		749	13172,14	11819,94
		748	13171,16	11810,78
		747	13170,88	11806,61
		746	13170,18	11798,26
		745	13169,81	11793,36
		744	13169,68	11790,87
		743	13164,39	11744,56
		741	13128,60	11754,80
		740	13121,10	11739,10
		739	13114,98	11716,45
		738	13111,34	11696,13
		737	13109,68	11678,26
		543	13108,20	11604,21
		542	13208,60	11599,79
		658	13205,54	11668,38
		659	13154,96	11674,61
		660	13157,70	11704,93
		661	13159,21	11715,37
		662	13160,43	11730,83

№ п/п	Зона охраны	Геодезическое описание границ		
		Номер характерной точки	X	Y
		530	13178,72	11729,63
		529	13181,15	11739,79
		528	13179,98	11752,07
		527	13188,33	11747,21
		526	13202,10	11747,01
		525	13209,55	11747,13
		524	13217,30	11747,13
		523	13218,45	11745,77
		522	13239,55	11745,57
		900	13239,83	11752,48
		901	13240,35	11762,92
		902	13240,95	11770,91
		903	13265,41	11813,84
		904	13286,08	11810,18
		905	13315,87	11802,87
		906	13333,28	11802,55
		907	13337,68	11802,03
		908	13351,63	11801,39
17.	ЗРЗ.Б.4 (3)	792	13693,26	11962,78
		793	13708,63	12109,28
		794	13724,65	12254,53
		795	13732,75	12370,31
		796	13764,80	12457,01
		797	13783,64	12523,83
		798	13790,68	12557,61

№ п/п	Зона охраны	Геодезическое описание границ		
		Номер характерной точки	X	Y
		78	13756,96	12563,83
		79	13749,10	12517,61
		80	13748,45	12514,92
		81	13747,94	12510,86
		82	13747,36	12508,09
		83	13746,07	12503,27
		84	13745,50	12500,98
		85	13743,91	12494,60
		86	13742,24	12487,85
		87	13740,21	12474,88
		88	13731,25	12447,29
		89	13722,61	12412,44
		90	13718,68	12394,44
		91	13718,29	12391,51
		92	13717,90	12388,66
		93	13717,27	12381,15
		94	13712,16	12381,47
		95	13710,07	12381,59
		96	13704,32	12381,88
		97	13701,05	12381,80
		98	13700,35	12381,84
		99	13692,74	12382,08
		799	13684,95	12328,22
		800	13668,78	12263,13
		362	13600,79	12266,14

№ п/п	Зона охраны	Геодезическое описание границ		
		Номер характерной точки	X	Y
		361	13599,59	12243,49
		360	13599,13	12235,46
		359	13599,00	12232,85
		358	13598,80	12229,03
		357	13598,56	12227,63
		356	13598,22	12224,74
		355	13597,98	12220,08
		354	13597,78	12217,43
		353	13597,58	12209,92
		352	13597,55	12206,91
		351	13597,27	12201,69
		350	13597,09	12196,42
		349	13596,46	12185,54
		348	13593,90	12131,89
		347	13593,45	12124,74
		346	13593,25	12118,80
		345	13593,14	12114,94
		344	13593,21	12108,6
		343	13592,62	12101,61
		342	13592,00	12095,15
		341	13586,82	12043,98
		340	13586,42	12039,00
		339	13586,02	12028,84
		338	13585,90	12024,35
		337	13585,12	12015,07

№ п/п	Зона охраны	Геодезическое описание границ		
		Номер характерной точки	X	Y
		336	13585,05	12011,74
		335	13584,86	12008,24
		334	13584,67	12004,75
		333	13583,77	11962,10
		848	13602,75	11961,5
18.	ЗРЗ.Б.4 (4)	389	13584,22	12333,24
		388	13588,50	12388,18
		387	13588,60	12392,72
		386	13588,64	12395,81
		385	13588,70	12399,46
		384	13588,85	12410,07
		383	13595,12	12504,92
		382	13595,91	12515,36
		381	13596,43	12522,87
		380	13597,23	12528,33
		379	13597,29	12534,08
		378	13599,12	12557,69
		377	13599,34	12559,94
		376	13599,29	12565,80
		375	13599,62	12573,87
		374	13599,71	12576,56
		161	13600,02	12582,55
		162	13592,53	12582,83
		163	13587,33	12582,91
164	13581,59	12583,19		

№ п/п	Зона охраны	Геодезическое описание границ		
		Номер характерной точки	X	Y
		165	13564,08	12582,91
		166	13563,53	12571,90
		167	13562,21	12560,54
		168	13560,56	12535,80
		169	13547,54	12413,08
		170	13546,20	12392,60
		171	13544,74	12385,85
		829	13533,54	12326,58
		390	13559,59	12333,69
		225	13565,00	12334,49
		224	13570,87	12333,65
		223	13580,99	12333,52
19.	ЗРЗ.Б.5 (1)	254	13358,55	11002,40
		685	13398,58	11253,99
		732	13281,42	11264,07
		731	13266,85	11271,90
		730	13246,74	11270,34
		729	13242,31	11269,61
		728	13227,25	11267,08
		727	13193,00	11251,38
		909	13217,40	11208,85
		910	13225,15	11162,11
		911	13228,25	11119,54
		912	13231,90	11075,45
		250	13213,40	10992,76

№ п/п	Зона охраны	Геодезическое описание границ		
		Номер характерной точки	X	Y
		251	13240,50	10994,81
		252	13264,22	10996,74
		253	13334,05	11002,24
20.	ЗРЗ.Б.5 (2)	414	13571,29	12127,83
		413	13571,50	12132,21
		412	13572,10	12143,34
		411	13572,50	12151,41
		410	13572,70	12154,70
		409	13576,19	12214,05
		408	13576,37	12218,67
		407	13576,65	12225,54
		406	13576,78	12228,71
		405	13578,35	12240,88
		404	13578,91	12247,91
		403	13582,29	12309,39
		402	13582,66	12316,34
		401	13582,92	12321,28
		400	13583,60	12330,03
		389	13584,22	12333,24
		223	13580,99	12333,52
		224	13570,87	12333,65
		225	13565,00	12334,49
		390	13559,59	12333,69
829	13533,54	12326,58		
830	13533,07	12319,91		

№ п/п	Зона охраны	Геодезическое описание границ		
		Номер характерной точки	X	Y
		831	13532,26	12311,00
		832	13527,79	12251,08
		833	13527,65	12246,54
		834	13527,44	12239,11
		835	13527,05	12225,82
		836	13524,65	12223,61
		837	13523,57	12210,20
		838	13523,59	12201,44
		839	13521,38	12187,39
		840	13521,51	12182,53
		841	13521,24	12171,29
		842	13521,15	12155,99
		843	13520,90	12135,50
		844	13525,95	12135,14
		845	13558,20	12132,89
		846	13558,25	12128,32
		847	13565,85	12128,04
21.	ЗРЗ.Б.6 (1)	540	13287,38	11595,14
		539	13290,88	11675,41
		538	13291,23	11680,87
		537	13292,37	11700,67
		536	13293,24	11720,43
		535	13283,31	11720,63
		534	13260,69	11722,24
		533	13251,76	11722,64

№ п/п	Зона охраны	Геодезическое описание границ		
		Номер характерной точки	X	Y
		532	13238,68	11723,36
		531	13178,60	11726,73
		530	13178,72	11729,63
		662	13160,43	11730,83
		661	13159,21	11715,37
		660	13157,70	11704,93
		659	13154,96	11674,61
		658	13205,54	11668,38
		542	13208,60	11599,79
		541	13234,71	11598,27
22.	ЗРЗ.Б.6 (2)	899	13225,14	11822,75
		898	13225,96	11843,11
		897	13183,66	11929,21
		896	13168,32	11931,34
		895	13164,95	11931,78
		894	13149,60	11933,87
		893	13151,17	11938,89
		892	13154,49	11957,48
		891	13129,42	12008,97
		890	13134,06	12030,57
		889	13120,15	12033,06
		782	13100,48	12058,12
		781	13102,11	12066,95
		780	13103,18	12076,87
		779	13094,65	12077,96

№ п/п	Зона охраны	Геодезическое описание границ		
		Номер характерной точки	X	Y
		778	13084,35	12080,13
		913	13081,51	12062,06
		914	13084,96	12028,80
		915	13083,16	12022,66
		916	13082,48	12020,41
		917	13079,09	12001,30
		918	13078,56	11997,16
		919	13077,45	11991,54
		920	13070,65	11913,87
		921	13069,97	11910,10
		922	13068,42	11901,06
		923	13067,63	11897,13
		924	13067,18	11893,59
		753	13060,16	11862,23
		752	13088,48	11850,10
		751	13099,87	11845,68
		750	13172,86	11832,31
23.	ЗРЗ.Б.6 (3)	511	13430,48	11879,25
		510	13440,65	11999,49
		509	13441,34	12040,73
		508	13441,94	12076,35
		507	13441,85	12081,77
		506	13441,92	12086,79
		505	13442,20	12091,61
		504	13445,05	12121,93

№ п/п	Зона охраны	Геодезическое описание границ		
		Номер характерной точки	X	Y
		503	13445,21	12125,38
		502	13445,23	12125,99
		501	13445,23	12126,87
		500	13445,27	12127,67
		499	13445,78	12137,35
		498	13446,14	12137,35
		497	13446,75	12149,72
		496	13446,77	12154,78
		495	13447,04	12156,95
		494	13450,87	12231,84
		493	13451,03	12257,95
		492	13454,68	12279,31
		491	13455,29	12287,22
		490	13455,93	12295,37
		489	13457,83	12319,59
		488	13460,21	12342,24
		487	13459,96	12344,81
		486	13460,89	12353,72
		485	13461,91	12362,84
		484	13462,65	12370,75
		483	13462,96	12374,73
		482	13463,63	12379,02
		481	13464,08	12383,36
		480	13464,34	12386,01
		193	13465,62	12392,96

№ п/п	Зона охраны	Геодезическое описание границ		
		Номер характерной точки	X	Y
		194	13346,05	12403,76
		925	13335,26	12276,82
		926	13264,89	12276,10
		927	13265,55	12289,19
		928	13265,60	12295,13
		929	13268,50	12325,85
		930	13257,10	12328,14
		931	13251,99	12401,11
		932	13197,26	12398,98
		933	13187,66	12577,89
		934	13046,40	12578,17
		774	13065,45	12272,89
		773	13096,73	12264,09
		772	13095,81	12250,04
		771	13114,25	12235,94
		770	13110,33	12224,82
		769	13155,85	12197,75
		768	13155,77	12194,14
		767	13155,50	12184,58
		766	13194,24	12157,59
		765	13194,09	12151,65
		764	13193,87	12148,11
		763	13193,65	12143,30
		762	13193,42	12139,60
		888	13214,45	12117,92

№ п/п	Зона охраны	Геодезическое описание границ		
		Номер характерной точки	X	Y
		887	13219,15	12117,79
		886	13222,65	12117,71
		885	13226,45	12117,59
		884	13226,55	12117,03
		883	13238,75	12115,51
		882	13255,30	12112,49
		881	13255,60	12100,29
		880	13256,15	12091,89
		879	13256,94	12079,08
		878	13271,06	12078,76
		877	13270,19	12058,64
		876	13269,95	12053,10
		875	13269,75	12050,49
		874	13268,70	12035,11
		873	13313,15	12016,64
		872	13329,50	11990,13
		871	13329,15	11985,83
		870	13329,10	11982,74
		869	13329,05	11977,40
		868	13345,10	11976,44
		824	13379,22	11884,31
		823	13400,03	11882,47
		822	13409,16	11881,54
		821	13414,29	11881,22
		820	13417,79	11880,26

№ п/п	Зона охраны	Геодезическое описание границ		
		Номер характерной точки	X	Y
24.	ЗРЗ.Б.6 (4)	813	13502,50	11877,97
		812	13503,34	11891,26
		811	13505,76	11909,82
		810	13505,79	11935,32
		416	13566,93	11987,92
		935	13525,08	11992,90
		936	13504,83	11995,31
		937	13480,73	12001,42
		938	13473,67	12002,22
		444	13462,86	12003,30
		443	13458,43	11943,23
		442	13454,38	11888,49
		441	13454,43	11882,59
		819	13463,67	11882,51
		818	13469,94	11881,99
		817	13472,48	11883,71
		816	13476,79	11883,15
		815	13476,53	11881,70
		814	13499,43	11878,37
25.	ЗРЗ.Б.6 (5)	800	13668,78	12263,13
		779	13684,95	12328,22
		99	13692,74	12382,08
		100	13686,95	12382,28
		101	13683,15	12382,40
		102	13634,95	12385,57

№ п/п	Зона охраны	Геодезическое описание границ		
		Номер характерной точки	X	Y
		103	13630,55	12385,89
		104	13628,10	12386,01
		105	13618,75	12386,9
		106	13615,40	12387,26
		107	13610,55	12387,74
		373	13605,79	12343,48
		372	13605,54	12339,19
		371	13605,35	12335,65
		370	13605,26	12327,46
		369	13605,01	12323,04
		368	13603,10	12303,13
		367	13602,66	12297,78
		366	13602,10	12290,76
		365	13601,34	12279,87
		364	13601,24	12276,34
		363	13601,10	12274,77
		362	13600,79	12266,14
26.	ЗРЗ.Б.6 (6)	5	13853,49	11471,85
		6	13853,82	11473,94
		7	13856,42	11496,02
		8	13863,70	11494,62
		9	13864,51	11497,59
		10	13869,20	11525,06
		11	13869,42	11529,68
		12	13873,96	11579,11

№ п/п	Зона охраны	Геодезическое описание границ		
		Номер характерной точки	X	Y
		13	13877,23	11587,26
		14	13877,67	11594,85
		15	13878,84	11601,20
		16	13879,68	11605,98
		17	13880,96	11620,64
		18	13881,48	11633,81
		19	13883,61	11643,89
		20	13884,33	11647,38
		21	13884,68	11660,47
		22	13883,56	11660,59
		23	13876,79	11661,03
		24	13866,79	11661,68
		25	13866,92	11673,93
		26	13867,16	11681,11
		27	13867,28	11687,06
		28	13867,40	11693,08
		29	13851,96	11693,16
		30	13832,64	11693,40
		312	13829,29	11689,63
		311	13828,82	11681,56
		310	13828,38	11675,69
		309	13828,23	11673,60
		308	13827,51	11664,85
		307	13827,44	11663,85
		306	13827,32	11662,48

№ п/п	Зона охраны	Геодезическое описание границ		
		Номер характерной точки	X	Y
		305	13827,11	11660,71
		304	13827,01	11657,58
		303	13826,24	11651,84
		302	13826,03	11651,84
		301	13825,16	11645,25
		300	13824,94	11641,96
		299	13824,53	11636,70
		298	13823,50	11628,55
		297	13822,40	11618,35
		296	13821,97	11612,36
		295	13821,88	11611,04
		294	13821,46	11607,30
		293	13821,07	11604,17
		292	13820,07	11594,57
		291	13818,89	11583,97
		290	13818,06	11577,02
		289	13815,60	11556,46
		288	13813,56	11532,73
		287	13812,32	11520,76
		286	13811,67	11515,06
		285	13810,64	11505,30
		284	13809,96	11498,92
		283	13807,67	11475,26
27.	ЗРЗ.Б.7 (1)	313	13681,59	11727,78
		790	13686,32	11823,15

№ п/п	Зона охраны	Геодезическое описание границ		
		Номер характерной точки	X	Y
		809	13650,05	11826,33
		808	13631,46	11783,56
		1057	13620,40	11784,24
		317	13569,37	11732,44
		806	13607,41	11756,85
		805	13600,58	11753,84
		804	13598,98	11754,04
		807	13618,99	11756,45
		803	13595,87	11754,28
		802	13590,77	11754,4
		801	13585,23	11754,24
		318	13570,27	11754,68
		316	13618,24	11730,83
		315	13646,71	11729,14
		314	13658,37	11728,50
28.	ЗРЗ.Б.7 (2)	415	13571,60	12087,11
		414	13571,29	12127,83
		847	13565,85	12128,04
		846	13558,25	12128,32
		845	13558,20	12132,89
		844	13525,95	12135,14
		843	13520,90	12135,50
		842	13521,15	12155,99
		841	13521,24	12171,29
		840	13521,51	12182,53

№ п/п	Зона охраны	Геодезическое описание границ		
		Номер характерной точки	X	Y
		839	13521,38	12187,39
		838	13523,59	12201,44
		837	13523,57	12210,20
		836	13524,65	12223,61
		835	13527,05	12225,82
		834	13527,44	12239,11
		833	13527,65	12246,54
		832	13527,79	12251,08
		831	13532,26	12311,00
		830	13533,07	12319,91
		829	13533,54	12326,58
		171	13544,74	12385,85
		172	13485,20	12391,19
		479	13480,57	12328,18
		478	13480,30	12322,60
		477	13480,06	12314,13
		475	13479,92	12312,44
		474	13476,81	12255,06
		473	13476,47	12247,91
		472	13476,58	12244,01
		471	13476,56	12241,60
		470	13476,29	12237,67
		469	13475,89	12232,13
		468	13473,65	12214,46
		467	13473,59	12211,44

№ п/п	Зона охраны	Геодезическое описание границ		
		Номер характерной точки	X	Y
		466	13473,44	12203,05
		465	13473,34	12197,67
		464	13472,16	12184,38
		463	13471,87	12180,52
		462	13472,05	12159,76
		461	13471,43	12150,28
		460	13470,99	12145,42
		459	13470,29	12137,91
		458	13469,10	12116,75
		457	13468,88	12111,13
		456	13469,06	12108,28
		455	13466,33	12068,16
		454	13466,28	12066,55
		453	13465,94	12059,28
		452	13465,59	12054,59
		451	13465,15	12048,72
		450	13464,45	12029,61
		449	13464,20	12025,23
		448	13464,08	12023,02
		447	13463,89	12019,97
		446	13463,66	12015,71
		445	13463,08	12006,76
		444	13462,86	12003,30
		938	13473,67	12002,22
		937	13480,73	12001,42

№ п/п	Зона охраны	Геодезическое описание границ		
		Номер характерной точки	X	Y
		936	13504,83	11995,31
		935	13525,08	11992,90
		939	13540,10	12085,99
		940	13540,50	12090,01
29.	ЗРЗ.Б.7 (3)	925	13335,26	12276,82
		194	13346,05	12403,76
		195	13261,30	12400,55
		196	13258,90	12582,91
		197	13194,65	12580,82
		933	13187,66	12577,89
		932	13197,26	12398,98
		931	13251,99	12401,11
		930	13257,10	12328,14
		929	13268,50	12325,85
		928	13265,60	12295,13
		927	13265,55	12289,19
30.	ЗРЗ.Б.7 (4)	926	13264,89	12276,10
		791	13691,61	11929,53
		792	13693,26	11962,78
		848	13602,75	11961,50
		222	13601,08	11952,42
		221	13600,95	11949,57
31.	ЗРЗ.Б.7 (5)	941	13600,66	11940,17
		520	13365,64	11740,67
		667	13366,17	11764,92

№ п/п	Зона охраны	Геодезическое описание границ		
		Номер характерной точки	X	Y
		666	13367,81	11800,42
		908	13351,63	11801,39
		907	13337,68	11802,03
		906	13333,28	11802,55
		905	13315,87	11802,87
		904	13286,08	11810,18
		903	13265,41	11813,84
		902	13240,95	11770,91
		901	13240,35	11762,92
		900	13239,83	11752,48
		522	13239,55	11745,57
		521	13301,02	11744,16
32.	ЗРЗ.Б.8	416	13566,93	11987,92
		415	13571,60	12087,11
		940	13540,50	12090,01
		939	13540,10	12085,99
		935	13525,08	11992,90
33.	ЗРЗ.Б.9	276	13751,20	10964,73
		277	13759,20	11103,84
		278	13771,21	11234,31
		279	13783,55	11368,48
		280	13790,64	11450,61
		619	13779,58	11449,80
		618	13757,73	11452,25
		617	13690,21	11458,32

№ п/п	Зона охраны	Геодезическое описание границ		
		Номер характерной точки	X	Y
		616	13688,83	11458,40
		615	13686,57	11458,60
		614	13672,28	11459,92
		613	13671,07	11446,67
		612	13670,86	11444,62
		611	13670,03	11434,14
		610	13669,96	11432,17
		609	13668,87	11421,29
		608	13665,65	11377,48
		645	13655,01	11243,71
		644	13651,97	11222,10
		643	13651,08	11211,18
		642	13650,51	11203,71
		641	13647,94	11173,07
		640	13647,72	11160,22
		639	13650,31	11098,54
		638	13651,59	11083,76
		637	13655,02	11029,39
		636	13658,59	10990,03
		635	13659,35	10981,88
		275	13643,35	10967,7
34.	ЗРЗ.В.1 (1)	57	14306,68	12787,19
		58	14401,66	12968,55
		59	14453,46	13068,10
		942	14216,87	13059,55

№ п/п	Зона охраны	Геодезическое описание границ		
		Номер характерной точки	X	Y
		943	14276,18	13001,64
		944	14271,56	12866,06
		945	14241,15	12858,03
		946	14245,45	12842,05
		947	14245,60	12837,23
		948	14245,65	12835,30
		949	14246,00	12824,70
		450	14247,20	12802,05
		451	14269,25	12784,42
35.	ЗПЗ.В.1 (2)	952	12980,94	12719,65
		953	12980,96	12721,13
		954	12979,13	12762,25
		955	12979,50	12767,76
		956	12980,86	12795,95
		957	12981,28	12807,67
		958	12976,58	12834,78
		959	12973,82	12851,49
		960	12955,60	12849,12
		961	12925,67	12843,17
		962	12926,81	12823,74
		963	12936,40	12723,90
		964	12936,98	12717,96
		36.	ЗПЗ.В.2 (1)	998
997	14004,10			12355,05
996	14002,50			12389,83

№ п/п	Зона охраны	Геодезическое описание границ		
		Номер характерной точки	X	Y
		995	13999,14	12456,17
		994	13995,68	12526,89
		993	13993,90	12564,03
		992	13991,99	12611,90
		991	13989,80	12665,31
		990	14039,14	12708,80
		989	14092,75	12708,32
		988	14119,98	12708,00
		987	14163,97	12715,19
		986	14169,87	12694,79
		985	14175,27	12670,21
		984	14177,40	12649,89
		983	14177,62	12626,12
		982	14176,05	12610,14
		981	14173,33	12594,79
		980	14169,08	12581,78
		979	14167,29	12576,32
		55	14180,87	12557,25
		56	14250,13	12679,17
		57	14306,68	12787,19
		951	14269,25	12784,42
		950	14247,20	12802,05
		949	14246,00	12824,70
		948	14245,65	12835,30
		947	14245,60	12837,23

№ п/п	Зона охраны	Геодезическое описание границ		
		Номер характерной точки	X	Y
		946	14245,45	12842,05
		945	14241,15	12858,03
		944	14271,56	12866,06
		943	14276,18	13001,64
		942	14216,87	13059,55
		62	14128,02	13056,33
		63	14026,10	12844,42
		64	13981,75	12839,04
		65	13941,15	12835,46
		66	13789,90	12825,34
		67	13775,04	12676,44
		68	13771,90	12648,41
		69	13771,05	12641,10
		70	13770,61	12638,37
		71	13769,84	12632,58
		72	13769,33	12629,21
		73	13762,35	12587,97
		74	13761,40	12583,71
		75	13760,00	12576,00
		76	13759,45	12573,07
		77	13758,65	12567,57
		78	13756,96	12563,83
		798	13790,68	12557,61
		797	13783,64	12523,83
		796	13764,80	12457,01

№ п/п	Зона охраны	Геодезическое описание границ		
		Номер характерной точки	X	Y
		795	13732,75	12370,31
		1016	13816,24	12448,90
		1015	13838,02	12490,74
		1014	13880,10	12559,05
		1013	13865,80	12429,22
		1012	13865,17	12421,27
		1011	13865,00	12419,30
		1010	13860,84	12367,90
		1009	13860,68	12365,89
		1008	13860,49	12363,52
		1007	13860,33	12361,56
		1006	13852,10	12259,87
		1005	13879,40	12288,27
		1004	13883,95	12287,70
		1003	13887,80	12287,54
		1002	13892,90	12287,34
		1001	13929,90	12286,50
		1000	13945,51	12285,13
		999	13945,90	12293,81
37.	ЗПЗ.В.2 (2)	197	13194,65	12580,82
		198	13172,55	12619,45
		199	13162,75	12618,85
		200	13142,45	12619,09
		201	13117,26	12679,81
		202	13115,82	12688,36

№ п/п	Зона охраны	Геодезическое описание границ		
		Номер характерной точки	X	Y
		203	13114,26	12703,90
		204	13113,77	12705,71
		205	13108,00	12739,20
		206	13106,20	12753,82
		207	13106,11	12755,75
		208	13104,67	12770,61
		209	13103,22	12780,00
		210	13102,86	12781,77
		211	13100,90	12796,99
		212	13095,23	12796,55
		213	13079,57	12795,02
		214	13072,95	12794,38
		215	13057,07	12792,57
		216	13047,79	12880,64
		217	13026,45	12928,79
		934	13046,40	12578,17
		933	13187,66	12577,89
38.	ЗПЗ.В.2 (3)	1029	12983,50	12282,16
		1030	12989,55	12332,56
		1031	12984,45	12333,28
		1032	12946,65	12344,29
		1033	12932,10	12296,42
39.	ЗПЗ.В.3	31	13825,17	11723,32
		32	13843,75	11840,18
		33	13845,05	11855,24

№ п/п	Зона охраны	Геодезическое описание границ		
		Номер характерной точки	X	Y
		34	13845,19	11860,30
		35	13844,70	11850,50
		36	13849,09	11918,05
		37	13850,16	11932,26
		38	13858,43	12059,28
		39	13906,72	12057,32
		40	13914,99	12079,52
		41	13926,28	12079,48
		42	13922,63	12079,48
		43	13931,32	12079,52
		44	13936,78	12079,44
		45	13942,61	12079,44
		46	13945,65	12079,76
		47	13951,26	12079,89
		48	13958,99	12079,97
		49	13960,15	12079,93
		50	13959,98	12086,39
		51	13956,60	12118,68
		52	14013,26	12226,86
		978	13916,44	12123,06
		977	13898,50	12123,14
		976	13898,38	12116,39
		975	13886,71	12116,75
		974	13885,07	12116,91
		973	13879,70	12117,35

№ п/п	Зона охраны	Геодезическое описание границ		
		Номер характерной точки	X	Y
		972	13874,73	12117,71
		971	13874,83	12118,56
		970	13869,82	12119,04
		969	13868,99	12119,12
		968	13867,26	12119,32
		967	13807,90	12023,22
		966	13803,90	12015,23
		965	13801,69	12013,87
		1028	13785,91	12014,79
		1027	13766,56	12015,59
		1034	13745,71	12016,68
		1035	13737,56	11957,24
		792	13693,26	11962,78
		791	13691,61	11929,53
		790	13686,32	11823,15
		313	13681,59	11727,78
40.	ЗРЗ.В.4	965	13801,69	12013,87
		966	13803,90	12015,23
		967	13807,90	12023,22
		968	13867,26	12119,32
		969	13868,99	12119,12
		970	13869,82	12119,04
		971	13874,83	12118,56
		972	13874,73	12117,71
		973	13879,70	12117,35

№ п/п	Зона охраны	Геодезическое описание границ		
		Номер характерной точки	X	Y
		974	13885,07	12116,91
		975	13886,71	12116,75
		976	13898,38	12116,39
		977	13898,50	12123,14
		978	13916,44	12123,06
		52	14013,26	12226,86
		53	14075,26	12339,63
		54	14106,42	12426,21
		55	14180,87	12557,25
		979	14167,29	12576,32
		980	14169,08	12581,78
		981	14173,33	12594,79
		982	14176,05	12610,14
		983	14177,62	12626,12
		984	14177,40	12649,89
		985	14175,27	12670,21
		986	14169,87	12694,79
		987	14163,97	12715,19
		988	14119,98	12708,00
		989	14092,75	12708,32
		990	14039,14	12708,80
		991	13989,80	12665,31
		992	13991,99	12611,90
		993	13993,90	12564,03
		994	13995,68	12526,89

№ п/п	Зона охраны	Геодезическое описание границ		
		Номер характерной точки	X	Y
		995	13999,14	12456,17
		996	14002,50	12389,83
		997	14004,10	12355,05
		998	14006,45	12307,70
		999	13945,90	12293,81
		1000	13945,51	12285,13
		1001	13929,90	12286,50
		1002	13892,90	12287,34
		1003	13887,80	12287,54
		1004	13883,95	12287,70
		1005	13879,40	12288,27
		1006	13852,10	12259,87
		1007	13860,33	12361,56
		1008	13860,49	12363,52
		1009	13860,68	12365,89
		1010	13860,84	12367,90
		1011	13865,00	12419,30
		1012	13865,17	12421,27
		1013	13865,80	12429,22
		1014	13880,10	12559,05
		1015	13838,02	12490,74
		1016	13816,24	12448,90
		795	13732,75	12370,31
		794	13724,65	12254,53
		793	13708,63	12109,28

№ п/п	Зона охраны	Геодезическое описание границ		
		Номер характерной точки	X	Y
		1017	13731,83	12107,67
		1018	13745,53	12062,70
		1019	13768,61	12061,77
		1020	13768,47	12058,08
		1021	13768,17	12051,57
		1022	13767,97	12043,22
		1023	13768,06	12042,26
		1024	13768,15	12031,62
		1025	13766,82	12020,61
		1026	13766,10	12017,88
		1027	13766,56	12015,59
		1028	13785,91	12014,79
41.	ЗРЗ.В.5	1035	13737,56	11957,24
		1034	13745,71	12016,68
		1027	13766,56	12015,59
		1026	13766,10	12017,88
		1025	13766,82	12020,61
		1024	13768,15	12031,62
		1023	13768,06	12042,26
		1022	13767,97	12043,22
		1021	13768,17	12051,57
		1020	13768,47	12058,08
		1019	13768,61	12061,77
		1018	13745,53	12062,70
1017	13731,83	12107,67		

№ п/п	Зона охраны	Геодезическое описание границ		
		Номер характерной точки	X	Y
		793	13708,63	12109,28
		792	13693,26	11962,78
42.	ЗРЗ.Г.1	1036	13786,77	11529,48
		1037	13801,99	11707,10
		1038	13688,22	11715,37
		1039	13674,99	11540,08
43.	ЗРЗ.Г.2 (1)	679	13502,50	11244,11
		678	13511,55	11301,54
		593	13524,39	11316,36
		592	13518,41	11333,74
		591	13515,35	11335,71
		590	13501,61	11344,59
		589	13464,65	11379,04
		588	13356,61	11428,08
		587	13314,10	11449,00
		586	13304,29	11451,41
		585	13296,72	11452,25
		714	13296,55	11449,96
		713	13296,08	11443,90
		712	13295,15	11435,14
		711	13295,07	11414,42
		710	13299,28	11413,46
		709	13305,06	11412,54
708	13308,16	11412,05		
707	13317,73	11410,89		

№ п/п	Зона охраны	Геодезическое описание границ		
		Номер характерной точки	X	Y
		706	13335,74	11407,31
		705	13336,24	11407,27
		704	13340,49	11406,43
		703	13340,10	11403,82
		702	13339,63	11402,34
		701	13340,69	11402,09
		700	13343,85	11401,29
		698	13340,53	11389,12
		697	13351,92	11385,59
		696	13357,19	11384,02
		695	13396,05	11372,66
		694	13394,80	11367,08
		693	13393,86	11363,54
		692	13398,39	11362,62
		691	13398,54	11362,86
		690	13403,65	11361,65
		689	13414,52	11359,25
		688	13412,35	11348,32
		687	13411,93	11346,07
		686	13410,10	11338,04
		685	13398,58	11253,99
44.	ЗРЗ.Г.2 (2)	719	13280,08	11395,59
		718	13283,16	11445,99
		717	13174,67	11448,08
		716	13161,91	11448,80

№ п/п	Зона охраны	Геодезическое описание границ		
		Номер характерной точки	X	Y
		715	13127,77	11434,42
		668	13096,10	11443,34
		675	13069,45	11420,09
		726	13134,85	11351,05
		725	13208,95	11354,35
		724	13212,26	11355,91
		723	13234,84	11379,36
		722	13260,71	11383,06
		721	13268,97	11392,09
		720	13268,93	11396,43
45.	ЗРЗ.Г.3	673	13064,20	11459,24
		574	13064,00	11483,01
		573	13043,78	11496,43
		572	13035,93	11505,74
		545	13040,19	11588,23
		544	13041,17	11607,14
		742	13050,42	11786,33
		756	13035,50	11792,35
		755	12976,93	11799,10
		754	13011,22	11881,14
		753	13060,16	11862,23
		924	13067,18	11893,59
		923	13067,63	11897,13
		922	13068,42	11901,06
921	13069,97	11910,10		

№ п/п	Зона охраны	Геодезическое описание границ		
		Номер характерной точки	X	Y
		920	13070,65	11913,87
		919	13077,45	11991,54
		918	13078,56	11997,16
		917	13079,09	12001,30
		916	13082,48	12020,41
		915	13083,16	12022,66
		914	13084,96	12028,80
		913	13081,51	12062,06
		778	13084,35	12080,13
		777	13050,34	12181,69
		1040	13055,10	12159,52
		1041	13059,10	12133,30
		1042	13053,55	12103,22
		1043	13026,50	12057,40
		1044	12999,45	12032,62
		1045	12982,95	12021,33
		1046	12964,90	11994,31
		1047	12928,15	11934,99
		1048	12876,30	11838,13
		1049	12834,90	11762,64
		1050	12815,75	11722,36
		1051	12809,70	11666,01
		1052	12817,75	11621,72
		1053	12848,00	11563,29
		1054	12938,65	11501,04

№ п/п	Зона охраны	Геодезическое описание границ		
		Номер характерной точки	X	Y
		674	13031,05	11452,81
46.	ЗРЗ.Г.4	682	13459,72	10997,62
		681	13466,00	11027,98
		680	13484,80	11131,79
		679	13502,50	11244,11
		685	13398,58	11253,99
		254	13358,55	11002,40
		255	13389,90	11002,56
		684	13440,40	11002,88
		683	13450,45	11000,07
47.	ЗОПЛ.А (1)	59	14453,46	13068,10
		60	14961,15	14036,92
		61	14765,44	14381,72
		62	14128,02	13056,33
		942	14216,87	13059,55
48.	ЗОПЛ.А (2)	774	13065,45	12272,89
		934	13046,40	12578,17
		217	13026,45	12928,79
		218	13019,45	12939,31
		219	12950,35	12971,64
		220	12857,61	12996,14
		226	12675,91	13001,60
		227	12684,00	12972,20
		228	12707,80	12927,95
		229	12727,20	12848,76

№ п/п	Зона охраны	Геодезическое описание границ		
		Номер характерной точки	X	Y
		230	12738,40	12786,83
		231	12752,00	12757,23
		232	12763,55	12692,66
		233	12777,35	12630,01
		234	12780,25	12599,81
		235	12787,05	12550,86
		236	12804,40	12495,04
		237	12818,30	12439,30
		238	12827,50	12377,06
		239	12829,55	12345,45
		240	12840,10	12318,59
		241	12859,80	12307,70
		1055	12943,15	12277,87
		1056	12975,80	12264,01
		775	13003,60	12250,64
		Примечание: ЗОПЛ.А.(2) не включает участки ЗРЗ.В.1.(2) и ЗРЗ.В.2.(3), находящиеся в границах ЗОПЛ.А.(2)		
49.	ЗОПЛ.Б	250	13213,40	10992,76
		912	13231,90	11075,45
		911	13228,30	11119,54
		910	13225,20	11162,11
		909	13217,40	11208,85
		727	13193,00	11251,38
		726	13134,90	11351,05
		675	13069,50	11420,09
		674	13031,10	11452,81

№ п/п	Зона охраны	Геодезическое описание границ		
		Номер характерной точки	X	Y
		1054	12938,70	11501,04
		1053	12848,00	11563,29
		1052	12817,80	11621,72
		1051	12809,70	11666,01
		1050	12815,80	11722,36
		1049	12834,90	11762,64
		1048	12876,30	11838,13
		1047	12928,20	11934,99
		1046	12964,90	11994,31
		1045	12983,00	12021,33
		1044	12999,50	12032,62
		1043	13026,50	12057,40
		1042	13053,60	12103,22
		1041	13059,10	12133,30
		1040	13055,10	12159,52
		777	13050,34	12181,69
		776	13032,10	12204,70
		775	13003,60	12250,64
		1056	12975,80	12264,01
		1055	12943,20	12277,87
		241	12859,80	12307,70
		242	12743,90	12233,25
		243	12470,10	11913,31
		244	12458,90	11685,45
		245	12475,80	11556,02

№ п/п	Зона охраны	Геодезическое описание границ		
		Номер характерной точки	X	Y
		246	12600,60	11314,15
		247	12796,80	11129,42
		248	13001,30	11121,95
		249	13141,60	10987,14

Раздел III. Режимы использования земель и градостроительные регламенты в границах зон охраны объекта культурного наследия

10. В границах ОЗ допускается:

- 1) консервация, ремонт и реставрация объектов культурного наследия;
- 2) приспособление объектов культурного наследия для современного использования в соответствии с видами разрешенного использования;
- 3) капитальный ремонт и реконструкция объектов, представляющих собой историко-культурную ценность, и их частей без изменения размеров, пропорций и параметров с использованием в отделке фасадов и кровель исторических стилистических приемов оформления, традиционных строительных материалов и цветовых решений;
- 4) сохранение исторически сложившихся границ земельных участков, ограничение их изменения при проведении землеустройства;
- 5) размещение временных строений, сооружений, устанавливаемых на срок проведения публичных мероприятий;
- 6) проведение работ по благоустройству территории, направленных на сохранение, использование и популяризацию объектов культурного наследия, сохранение и регенерацию исторических открытых городских пространств и рельефа;
- 7) озеленение, в том числе путем регенерации исторически сформировавшейся системы озеленения, регулирование высотных параметров существующих участков озеленения при условии формирования крон деревьев, не препятствующих восприятию объектов культурного наследия и окружающей историко-культурной среды;
- 8) проведение работ по укреплению склонов с посевом трав;
- 9) размещение отдельно стоящего оборудования для освещения, отвечающего характеристикам историко-культурной среды, обеспечивающего наилучшее восприятие объектов культурного наследия;
- 10) размещение произведений монументально-декоративного искусства, малых архитектурных форм, не препятствующих восприятию объектов культурного наследия и отвечающих характеристикам историко-культурной среды;
- 11) устройство временных парковок без применения специальных устройств ограждения;
- 12) капитальный ремонт и реконструкция объектов инженерной и транспортной инфраструктуры (за исключением надземных сетей газоснабжения, теплоснабжения, водоснабжения);
- 13) снос (демонтаж) диссонирующей застройки;
- 14) установка следующих средств наружной рекламы и информации: объектов системы городской ориентирующей информации на фасадах зданий

(за исключением консольных конструкций) и отдельно стоящих с площадью информационного поля не более 3 кв. м;

элементов информационно-декоративного оформления, мобильных информационных конструкций;

информационных надписей и обозначений на объектах культурного наследия, мемориальных досок, вывесок не выше первого этажа здания, строения или сооружения с площадью информационного поля не более 1 кв. м;

средств наружной рекламы (за исключением консольных конструкций) на фасадах зданий в межэтажном пространстве не выше нижнего уровня окон второго этажа с площадью информационного поля не более 3 кв. м при соотношении ширины и длины рекламного поля как 1:5;

средств наружной рекламы (за исключением консольных конструкций) на фасадах зданий в межоконном пространстве не выше первого этажа с площадью информационного поля не более 2 кв. м.

Находящиеся в границах ОЗ средства наружной рекламы и информации, параметры которых не соответствуют режимам использования земель или градостроительным регламентам, установленным в границах ОЗ, могут использоваться без приведения их в соответствие с указанными режимами использования земель или градостроительными регламентами до истечения срока действия договора на установку и эксплуатацию рекламной конструкции.

11. В границах ОЗ запрещается:

1) строительство зданий, строений, сооружений (за исключением временных строений, сооружений, устанавливаемых на срок проведения публичных мероприятий);

2) капитальный ремонт и реконструкция зданий, строений, сооружений (за исключением объектов, представляющих собой историко-культурную ценность);

3) использование земельных участков для размещения и эксплуатации зданий, строений, сооружений объектов промышленности, коммунального, складского хозяйства, объектов технического обслуживания и ремонта транспортных средств, машин и оборудования;

4) использование земельных участков для размещения и эксплуатации высотных сооружений связи;

5) использование кровель и фасадов, формирующих уличный фронт, для размещения и эксплуатации устройств связи антенного типа, систем кондиционирования и вентиляции воздуха;

6) строительство, капитальный ремонт и реконструкция надземных объектов инженерной инфраструктуры (за исключением подводящих сетей электроснабжения);

7) изменение существующего рельефа (за исключением работ по регенерации рельефа);

8) установка следующих средств наружной рекламы и информации:

всех видов отдельно стоящих стационарных рекламных конструкций (за исключением объектов системы городской ориентирующей информации);

консольных конструкций на фасадах зданий;

средств наружной рекламы на сооружениях инженерной инфраструктуры;

средств наружной рекламы с использованием открытого способа свечения;

средств наружной рекламы в виде крышных установок;

средств наружной рекламы и информации в оконных проемах зданий;

транспарантов-перетяжек.

12. В границах ЗРЗ.А допускается:

1) регенерация исторической застройки с использованием исторических стилистических приемов оформления, традиционных строительных материалов и

цветовых решений, с устройством крыш с углом наклона не более 30 градусов;

2) снос (демонтаж) диссонирующей застройки либо ее реконструкция с целью регенерации исторической застройки;

3) размещение объектов капитального строительства в соответствии с исторически сложившейся линией застройки;

4) сохранение исторически сложившихся границ земельных участков, ограничение их изменения при проведении землеустройства;

5) строительство, капитальный ремонт и реконструкция объектов инженерной и транспортной инфраструктуры (за исключением надземных сетей газоснабжения, теплоснабжения, водоснабжения);

6) устройство временных парковок без применения специальных устройств ограждения;

7) установка произведений монументально-декоративного искусства, малых архитектурных форм, не препятствующих восприятию объектов культурного наследия;

8) размещение отдельно стоящего оборудования для освещения, отвечающего характеристикам историко-культурной среды, обеспечивающего наилучшее восприятие объектов культурного наследия;

9) проведение работ по благоустройству территории, направленных на сохранение, использование и популяризацию объектов культурного наследия, сохранение и регенерацию исторических открытых городских пространств и рельефа;

10) озеленение путем регенерации исторически сформировавшейся системы озеленения, регулирование высотных параметров существующих участков озеленения при условии формирования крон деревьев, не препятствующих восприятию объектов культурного наследия и окружающей историко-культурной среды;

11) проведение работ по укреплению склонов с посевом трав;

12) установка следующих средств наружной рекламы и информации:

объектов системы городской ориентирующей информации на фасадах зданий (за исключением консольных конструкций) и отдельно стоящих с площадью информационного поля не более 3 кв. м;

элементов информационно-декоративного оформления, мобильных информационных конструкций;

информационных надписей и обозначений на объектах культурного наследия, мемориальных досок, вывесок не выше первого этажа здания, строения или сооружения с площадью информационного поля не более 1 кв. м;

средств наружной рекламы (за исключением консольных конструкций) на фасадах зданий в межэтажном пространстве не выше нижнего уровня окон второго этажа с площадью информационного поля не более 3 кв. м при соотношении ширины и длины рекламного поля как 1:5;

средств наружной рекламы (за исключением консольных конструкций) на фасадах зданий в межоконном пространстве не выше первого этажа с площадью информационного поля не более 5 кв. м.

Находящиеся в границах ЗРЗ.А средства наружной рекламы и информации, параметры которых не соответствуют режимам использования земель или градостроительным регламентам, установленным в границах ЗРЗ.А, могут использоваться без приведения их в соответствие с указанными режимами использования земель или градостроительными регламентами до истечения срока действия договора на установку и эксплуатацию рекламной конструкции.

13. В границах ЗРЗ.А запрещается:

1) строительство, капитальный ремонт и реконструкция зданий, строений, сооружений (за исключением зданий, строений, сооружений, возводимых

(реконструируемых) с целью регенерации исторической застройки);

2) использование земельных участков для размещения и эксплуатации зданий, строений, сооружений объектов промышленности, коммунального, складского хозяйства, объектов технического обслуживания и ремонта транспортных средств, машин и оборудования;

3) использование земельных участков для размещения и эксплуатации высотных сооружений связи;

4) использование кровель и фасадов, формирующих уличный фронт, для размещения и эксплуатации устройств связи антенного типа, систем кондиционирования и вентиляции воздуха;

5) строительство, капитальный ремонт и реконструкция надземных объектов инженерной инфраструктуры (за исключением подводящих сетей электроснабжения);

6) изменение существующего рельефа;

7) установка следующих средств наружной рекламы и информации:
 всех видов отдельно стоящих стационарных рекламных конструкций (за исключением объектов системы городской ориентирующей информации);
 консольных рекламных конструкций на фасадах зданий;
 средств наружной рекламы на сооружениях инженерной инфраструктуры;
 средств наружной рекламы с использованием открытого способа свечения;
 средств наружной рекламы в виде крышных установок;
 средств наружной рекламы и информации в оконных проемах зданий;
 транспарантов-перетяжек.

14. В границах ЗРЗ.А.1 дополнительно запрещается строительство и реконструкция зданий, строений, сооружений, объектов инженерной и транспортной инфраструктуры (за исключением объектов религиозного назначения).

15. В границах ЗРЗ.Б допускается:

1) строительство зданий, строений, сооружений, капитальный ремонт и реконструкция объектов капитального строительства, объектов инженерной и транспортной инфраструктуры, учитывающие планировочные, объемные и композиционные характеристики историко-культурной среды, с использованием исторических стилистических приемов оформления фасадов и кровель, формирующих уличный фронт, а также традиционных (либо имитирующих традиционные) строительных материалов и цветовых решений, с устройством крыш с углом наклона не более 30 градусов;

2) сохранение исторически ценных градоформирующих объектов;

3) снос (демонтаж) диссонирующей застройки;

4) регенерация исторической застройки;

5) сохранение исторически сложившихся границ земельных участков, ограничение их изменения при проведении землеустройства;

6) устройство парковок с установкой прозрачного ограждения высотой не более 1,2 м;

7) размещение причальных сооружений, устройство набережных;

8) проведение работ по благоустройству территории, включая озеленение путем организации аллейных посадок деревьев вдоль улиц при условии формирования крон деревьев, не препятствующих восприятию объектов культурного наследия;

9) установка произведений монументально-декоративного искусства и малых архитектурных форм, не препятствующих восприятию объектов культурного наследия;

10) применение отдельно стоящего оборудования для освещения;

11) установка следующих средств наружной рекламы и информации:

объектов системы городской ориентирующей информации высотой не более

2,5 м с площадью информационного поля не более 3 кв. м;
элементов информационно-декоративного оформления, мобильных информационных конструкций;

информационных надписей и обозначений, мемориальных досок, вывесок не выше первого этажа здания, строения или сооружения с площадью информационного поля не более 1 кв. м;

средств наружной рекламы и информации на фасадах зданий не выше нижнего уровня окон второго этажа с площадью информационного поля не более 3 кв. м при соотношении ширины и длины рекламного поля как 1:5;

средств наружной рекламы и информации на фасадах зданий в межоконном пространстве не выше первого этажа с площадью информационного поля не более 5 кв. м;

средств наружной рекламы и информации в виде вертикальных консольных конструкций в пределах второго и третьего этажей зданий высотой не более 2 м, максимальным отступом от плоскости фасада не более 0,6 м;

средств наружной рекламы и информации на ограждениях строительных площадок.

Находящиеся в границах ЗРЗ.Б средства наружной рекламы и информации, параметры которых не соответствуют режимам использования земель или градостроительным регламентам, установленным в границах ЗРЗ.Б, могут использоваться без приведения их в соответствие с указанными режимами использования земель или градостроительными регламентами до истечения срока действия договора на установку и эксплуатацию рекламной конструкции.

16. В границах ЗРЗ.Б запрещается:

1) использование земельных участков для размещения и эксплуатации зданий, строений, сооружений объектов промышленности, складского хозяйства, объектов технического обслуживания и ремонта машин и оборудования;

2) использование земельных участков для размещения и эксплуатации высотных сооружений связи;

3) размещение объектов капитального строительства с отступом от исторически сложившейся линии застройки (за исключением объектов капитального строительства, размещение которых с обязательным отступом от линии застройки предусмотрено действующим законодательством);

4) капитальный ремонт диссонирующей застройки;

5) установка на формирующей уличный фронт границе земельного участка непрозрачного ограждения высотой более 1,8 м;

6) строительство, капитальный ремонт и реконструкция надземных объектов инженерной инфраструктуры (за исключением подводящих сетей электроснабжения);

7) использование фасадов, формирующих уличный фронт, для размещения и эксплуатации устройств спутниковой связи, систем кондиционирования и вентиляции воздуха;

8) изменение планировочной структуры кварталов;

9) изменение существующего рельефа;

10) установка следующих средств наружной рекламы и информации:

всех видов отдельно стоящих стационарных рекламных конструкций (за исключением объектов системы городской ориентирующей информации);

средств наружной рекламы и информации в оконных проемах зданий;

консольных рекламных конструкций на фасадах зданий, формирующих уличный фронт;

транспарантов-перетяжек;

крышных установок.

17. В границах ЗРЗ.В допускается:

- 1) строительство, капитальный ремонт и реконструкция зданий, строений, сооружений, объектов инженерной и транспортной инфраструктуры с использованием при цветовом решении фасадов зданий светлых (пастельных) тонов;
- 2) сохранение исторически ценных градоформирующих объектов;
- 3) регенерация исторической застройки;
- 4) устройство парковок с установкой прозрачного ограждения высотой не более 1,8 м;
- 5) проведение работ по благоустройству территории;
- 6) озеленение при условии формирования крон деревьев, не препятствующих восприятию объектов культурного наследия;
- 7) установка произведений монументально-декоративного искусства и малых архитектурных форм, не препятствующих восприятию объектов культурного наследия;
- 8) применение отдельно стоящего оборудования для освещения;
- 9) установка следующих средств наружной рекламы и информации:
 - отдельно стоящих рекламных конструкций, объектов системы городской ориентирующей информации;
 - элементов информационно-декоративного оформления, мобильных информационных конструкций;
 - информационных надписей и обозначений, мемориальных досок, вывесок;
 - средств наружной рекламы и информации на фасадах зданий;
 - средств наружной рекламы и информации на ограждениях.

Находящиеся в границах ЗРЗ.В средства наружной рекламы и информации, параметры которых не соответствуют режимам использования земель или градостроительным регламентам, установленным в границах ЗРЗ.В, могут использоваться без приведения их в соответствие с указанными режимами использования земель или градостроительными регламентами до истечения срока действия договора на установку и эксплуатацию рекламной конструкции.

18. В границах ЗРЗ.В запрещается:

- 1) размещение взрывопожароопасных производственных объектов;
- 2) изменение планировочной структуры кварталов;
- 3) изменение существующего рельефа;
- 4) установка следующих средств наружной рекламы и информации:
 - средств наружной рекламы и информации в окнах зданий;
 - транспарантов-перетяжек;
 - крышных установок.

19. В границах ЗРЗ.Г.1 допускается:

- 1) проведение работ по озеленению и благоустройству территории;
- 2) установка произведений монументально-декоративного искусства, малых архитектурных форм, не препятствующих восприятию объектов культурного наследия и отвечающих характеристикам историко-культурной среды;
- 3) установка прозрачных металлических ограждений высотой не более 1,8 м;
- 4) размещение временных строений, сооружений, устанавливаемых на срок проведения публичных мероприятий;
- 5) установка следующих средств наружной рекламы и информации:
 - объектов системы городской ориентирующей информации высотой не более 2,5 м с площадью информационного поля не более 3 кв. м, не препятствующих восприятию объектов культурного наследия;
 - элементов информационно-декоративного оформления, мобильных

информационных конструкций.

Находящиеся в границах ЗРЗ.Г.1 средства наружной рекламы и информации, параметры которых не соответствуют режимам использования земель или градостроительным регламентам, установленным в границах ЗРЗ.Г.1, могут использоваться без приведения их в соответствие с указанными режимами использования земель или градостроительными регламентами до истечения срока действия договора на установку и эксплуатацию рекламной конструкции.

20. В границах ЗРЗ.Г.1 запрещается:

- 1) строительство зданий, строений, сооружений (за исключением временных строений, сооружений, устанавливаемых на срок проведения публичных мероприятий);
- 2) строительство, капитальный ремонт и реконструкция надземных объектов инженерной инфраструктуры (за исключением подводящих сетей электроснабжения);
- 3) изменение существующего рельефа;
- 4) вырубка ценных пород деревьев (за исключением санитарных вырубок);
- 5) установка следующих средств наружной рекламы и информации:
 - всех видов отдельно стоящих рекламных конструкций, за исключением объектов системы городской ориентирующей информации;
 - рекламных конструкций на ограждениях и сооружениях инженерной инфраструктуры.

21. В границах ЗРЗ.Г.2 допускается:

- 1) проведение работ по очистке поверхностных водных объектов;
- 2) проведение работ по озеленению, в том числе по озеленению специального назначения, выполняющему санитарно-защитные и берегоукрепительные функции, регулирование высотных параметров существующих участков озеленения при условии формирования крон деревьев, не препятствующих восприятию объектов культурного наследия;
- 3) проведение работ по благоустройству территории;
- 4) строительство, капитальный ремонт и реконструкция объектов религиозного назначения с целью регенерации;
- 5) установка произведений монументально-декоративного искусства, малых архитектурных форм, не препятствующих восприятию объектов культурного наследия и окружающей историко-культурной среды;
- 6) размещение нестационарных торговых объектов площадью не более 30 кв. м;
- 7) регенерация исторических форм рельефа;
- 8) установка прозрачных металлических либо деревянных ограждений высотой не более 1,2 м;
- 9) установка следующих средств наружной рекламы и информации:
 - объектов системы городской ориентирующей информации высотой не более 1,8 м с площадью информационного поля не более 3 кв. м, не препятствующих восприятию объектов культурного наследия;
 - элементов информационно-декоративного оформления, мобильных информационных конструкций.

Находящиеся в границах ЗРЗ.Г.2 средства наружной рекламы и информации, параметры которых не соответствуют режимам использования земель или градостроительным регламентам, установленным в границах ЗРЗ.Г.2, могут использоваться без приведения их в соответствие с указанными режимами использования земель или градостроительными регламентами до истечения срока действия договора на установку и эксплуатацию рекламной конструкции.

22. В границах ЗРЗ.Г.2 запрещается:

- 1) строительство, капитальный ремонт и реконструкция зданий, строений,

сооружений (за исключением объектов религиозного назначения);

2) строительство, капитальный ремонт и реконструкция надземных объектов инженерной инфраструктуры (за исключением подводящих сетей электроснабжения);

3) изменение существующего рельефа (за исключением работ по регенерации рельефа);

4) изменение направления течения водотоков;

5) вырубка ценных пород деревьев (за исключением санитарных вырубок);

6) установка следующих средств наружной рекламы и информации:

всех видов отдельно стоящих рекламных конструкций (за исключением объектов системы городской ориентирующей информации);

рекламных конструкций на ограждениях и сооружениях инженерной инфраструктуры.

23. В границах ЗРЗ.Г.3 допускается:

1) использование земельных участков для размещения открытых объектов физической культуры и спорта, скверов;

2) проведение работ по озеленению, в том числе по озеленению специального назначения, выполняющему санитарно-защитные и берегоукрепительные функции, регулирование высотных параметров существующих участков озеленения при условии формирования крон деревьев, не препятствующих восприятию объектов культурного наследия;

3) размещение причальных сооружений, устройство набережных;

4) проведение работ по благоустройству территории;

5) снос (демонтаж) диссонирующей застройки;

6) регенерация исторических форм рельефа;

7) установка произведений монументально-декоративного искусства, малых архитектурных форм, не препятствующих восприятию объектов культурного наследия;

8) размещение нестационарных торговых объектов площадью не более 30 кв. м;

9) размещение объектов инженерной инфраструктуры (за исключением надземных сетей газоснабжения, теплоснабжения, водоснабжения);

10) установка прозрачных ограждений высотой не более 1,8 м;

11) установка следующих средств наружной рекламы и информации:

объектов системы городской ориентирующей информации высотой не более 2,5 м с площадью информационного поля не более 3 кв. м, не препятствующих восприятию объектов культурного наследия;

элементов информационно-декоративного оформления, мобильных информационных конструкций.

Находящиеся в границах ЗРЗ.Г.3 средства наружной рекламы и информации, параметры которых не соответствуют режимам использования земель или градостроительным регламентам, установленным в границах ЗРЗ.Г.3, могут использоваться без приведения их в соответствие с указанными режимами использования земель или градостроительными регламентами до истечения срока действия договора на установку и эксплуатацию рекламной конструкции.

24. В границах ЗРЗ.Г.3 запрещается:

1) строительство и реконструкция объектов капитального строительства (за исключением открытых объектов физической культуры и спорта);

2) капитальный ремонт диссонирующей застройки;

3) изменение существующего рельефа (за исключением работ по регенерации рельефа);

4) строительство, капитальный ремонт и реконструкция надземных объектов инженерной инфраструктуры (за исключением подводящих сетей электроснабжения);

5) вырубка ценных пород деревьев (за исключением санитарных вырубок);
 6) установка следующих средств наружной рекламы и информации:
 всех видов отдельно стоящих рекламных конструкций, за исключением объектов системы городской ориентирующей информации;
 рекламных конструкций на ограждениях и сооружениях инженерной инфраструктуры.

25. В границах ЗРЗ.Г.4 допускается:

- 1) использование земельных участков для размещения объектов физической культуры и спорта, парков, скверов;
- 2) проведение работ по озеленению, включая регулирование высотных параметров существующих участков озеленения, при условии формирования крон деревьев, не препятствующих восприятию объектов культурного наследия;
- 3) проведение работ по благоустройству территории;
- 4) устройство временных парковок;
- 5) размещение нестационарных торговых объектов площадью не более 30 кв. м;
- 6) размещение зданий без отступа от красной линии с сохранением не менее 80% незастроенной территории в границах квартала;
- 7) установка произведений монументально-декоративного искусства, малых архитектурных форм, не препятствующих восприятию объектов культурного наследия;
- 8) размещение объектов инженерной инфраструктуры (за исключением надземных сетей газоснабжения, теплоснабжения, водоснабжения);
- 9) установка прозрачных ограждений высотой не более 2,5 м;
- 10) установка следующих средств наружной рекламы и информации:
 объектов системы городской ориентирующей информации высотой не более 2,5 м с площадью информационного поля не более 2 кв. м, не препятствующих восприятию объектов культурного наследия;
 элементов информационно-декоративного оформления, мобильных информационных конструкций.

Находящиеся в границах ЗРЗ.Г.4 средства наружной рекламы и информации, параметры которых не соответствуют режимам использования земель или градостроительным регламентам, установленным в границах ЗРЗ.Г.4, могут использоваться без приведения их в соответствие с указанными режимами использования земель или градостроительными регламентами до истечения срока действия договора на установку и эксплуатацию рекламной конструкции.

26. В границах ЗРЗ.Г.4 запрещается:

- 1) строительство, капитальный ремонт и реконструкция зданий, строений, сооружений (за исключением объектов физической культуры и спорта);
- 2) строительство, капитальный ремонт и реконструкция надземных объектов инженерной инфраструктуры (за исключением подводящих сетей электроснабжения);
- 3) изменение существующего рельефа;
- 4) установка следующих средств наружной рекламы и информации:
 всех видов отдельно стоящих рекламных конструкций (за исключением объектов системы городской ориентирующей информации);
 рекламных конструкций на ограждениях и сооружениях инженерной инфраструктуры.

27. В границах ЗРЗ устанавливаются высотные (максимальные) параметры разрешенного строительства и реконструкции объектов капитального строительства в соответствии с таблицей 2.

Высотные (максимальные) параметры разрешенного строительства и реконструкции объектов капитального строительства устанавливаются в относительных

и абсолютных отметках.

Относительная высота разрешенного строительства и реконструкции объектов капитального строительства определяется расчетом и является разницей, установленной относительно максимальной абсолютной отметки высоты здания, строения и сооружения и средней абсолютной отметки поверхности земли в пределах территории каждой зоны охраны. Максимальная высота здания определяется без учета высотных акцентов.

Таблица 2. Высотные (максимальные) параметры разрешенного строительства и реконструкции объектов капитального строительства в зонах охраны объекта культурного наследия

Зона охраны	Максимальная высота объекта капитального строительства		Примечание
	Относительная отметка (м)	Абсолютная отметка (м)	
ЗРЗ.А.1	Не устанавливается	Не устанавливается	Определяется индивидуально для каждого объекта капитального строительства на основе результатов историко-культурных исследований, подтверждающих допустимую высоту
ЗРЗ.А.2	8	Не устанавливается	-
ЗРЗ.Б.1 (1)	5	87,1	До конька крыши
ЗРЗ.Б.1 (2)		87,2	
ЗРЗ.Б.2 (1)	5,5	88,5	До конька крыши
ЗРЗ.Б.2 (2)		88	
ЗРЗ.Б.2 (3)		88,5	
ЗРЗ.Б.3 (1)	6	88,5	До конька крыши
ЗРЗ.Б.3 (2)		89	
ЗРЗ.Б.3 (3)		107	
ЗРЗ.Б.3 (4)		105	
ЗРЗ.Б.3 (5)		97	
ЗРЗ.Б.3 (6)		91	
ЗРЗ.Б.4 (1)	6,5	92	До конька крыши
ЗРЗ.Б.4 (2)		92,5	
ЗРЗ.Б.4 (3)		101,5	
ЗРЗ.Б.4 (4)		96,5	
ЗРЗ.Б.5 (1)	7	89,7	До конька крыши
ЗРЗ.Б.5 (2)		98	
ЗРЗ.Б.6 (1)	7,5	93	До конька крыши
ЗРЗ.Б.6 (2)		89,5	
ЗРЗ.Б.6 (3)		96,5	
ЗРЗ.Б.6 (4)		96,5	

Зона охраны	Максимальная высота объекта капитального строительства		Примечание
	Относительная отметка (м)	Абсолютная отметка (м)	
ЗРЗ.Б.6 (5)		101,5	
ЗРЗ.Б.6 (6)		111	
ЗРЗ.Б.7 (1)	8,5	111	До конька крыши
ЗРЗ.Б.7 (2)		96,5	
ЗРЗ.Б.7 (3)		96	
ЗРЗ.Б.7 (4)		105,5	
ЗРЗ.Б.7 (5)		95,5	
ЗРЗ.Б.8	11	100,6	До конька крыши
ЗРЗ.Б.9	12	113	До конька крыши
ЗРЗ.В.1 (1)	6	115	До конька крыши или парапета здания
ЗРЗ.В.1 (2)		90	
ЗРЗ.В.2 (1)	8	Не устанавливается	До конька крыши или парапета здания
ЗРЗ.В.2 (2)		92,5	
ЗРЗ.В.2 (3)		91	
ЗРЗ.В.3	12	116	До конька крыши или парапета здания
ЗРЗ.В.4	13	Не устанавливается	До конька крыши или парапета здания
ЗРЗ.В.5	14,5	112	До конька крыши или парапета здания
ЗРЗ.Г.2	Не устанавливается	Не устанавливается	Определяется индивидуально для каждого объекта капитального строительства на основе результатов историко-культурных исследований, подтверждающих допустимую высоту
ЗРЗ.Г.4	5,5	88,5	-

28. В границах ЗОПЛ.А допускается:

- 1) строительство, капитальный ремонт и реконструкция объектов инженерной и транспортной инфраструктуры (за исключением надземных трубопроводов);
- 2) проведение работ по благоустройству территории;
- 3) использование земельных участков в целях растениеводства (за исключением садоводства) и животноводства.

29. В границах ЗОПЛ.А запрещается:

- 1) строительство и реконструкция зданий, строений, сооружений (за исключением объектов инженерной и транспортной инфраструктуры);
- 2) использование земельных участков в целях воспроизводства лесов и озеленения деревьями и кустарниками;
- 3) изменение существующего рельефа.

30. В границах ЗОПЛ.Б допускается:

- 1) строительство, капитальный ремонт и реконструкция подземных объектов инженерной инфраструктуры;
- 2) строительство объектов транспортной инфраструктуры (за исключением надземных трубопроводов);
- 3) строительство, капитальный ремонт и реконструкция подводящих сетей электроснабжения;
- 4) проведение работ по благоустройству территории;
- 5) проведение работ по воспроизводству лесов.

31. В границах ЗОПЛ.Б запрещается:

- 1) строительство зданий, строений, сооружений (за исключением подземных объектов инженерной инфраструктуры, объектов транспортной инфраструктуры);
- 2) капитальный ремонт и реконструкция надземных объектов инженерной инфраструктуры (за исключением подводящих сетей электроснабжения), надземных трубопроводов;
- 3) вырубка ценных пород деревьев (за исключением санитарных вырубок).

Приложение к границам зон охраны, режимам использования земель, градостроительным регламентам в границах зон охраны объекта культурного наследия федерального значения «Ансамбль Далматовского монастыря», находящегося по адресу: Курганская область, г. Далматово, ул. Советская, 194

**Карта границы зон охраны, режимов использования земель, градостроительных регламентов
в границах зон охраны объекта культурного наследия федерального значения
«Ансамбль Далматовского монастыря»**




Рисунок 1. Карта границ зон охраны, режимов использования земель и градостроительных регламентов в границах объекта культурного наследия федерального значения «Ансамбль Далматовского монастыря». М 1 : 10000.

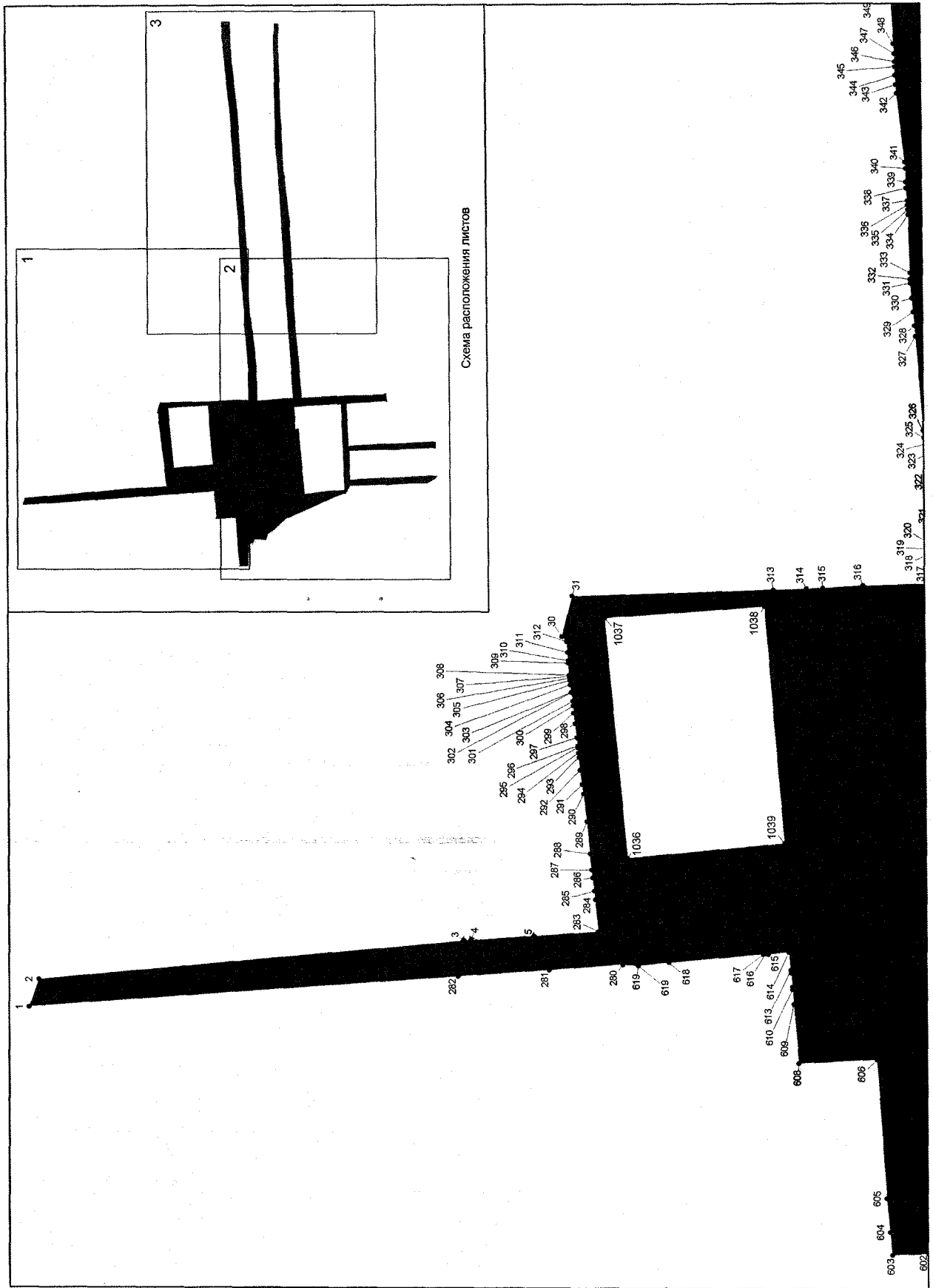


Рисунок 2. Охранная зона (ОЗ). Лист 1. М 1 : 2500.

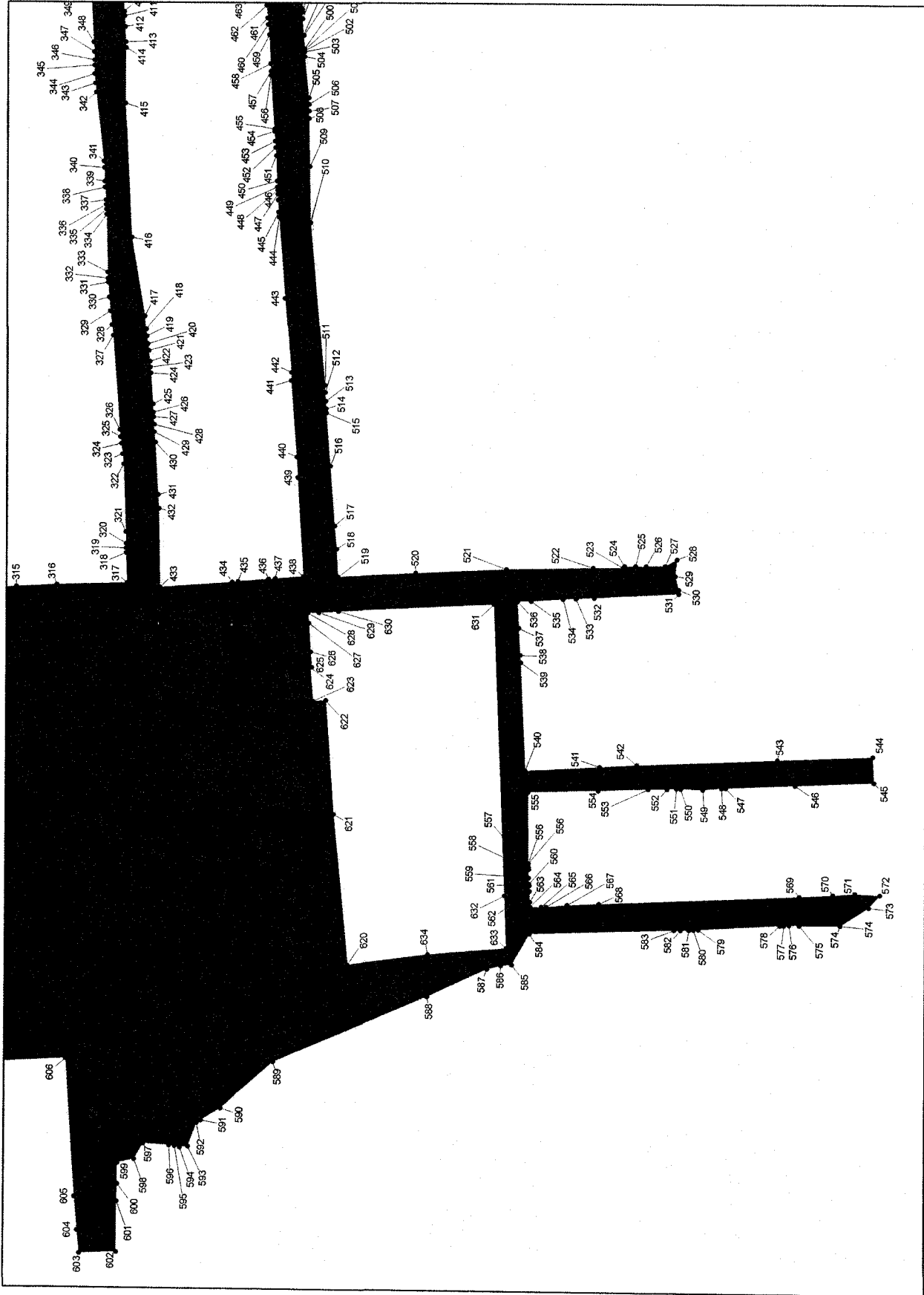


Рисунок 3. Охранная зона (ОЗ). Лист 2. М 1 : 2500.




Рисунок 4. Охранная зона (ОЗ). Лист 3. М 1 : 2500.




Рисунок 5. Зона регулирования застройки А (ЗРЗА). М 1 : 2500.




Рисунок 6. Зона регулирования застройки Б.1 (ЗРЗ.Б.1). М 1 : 2500.

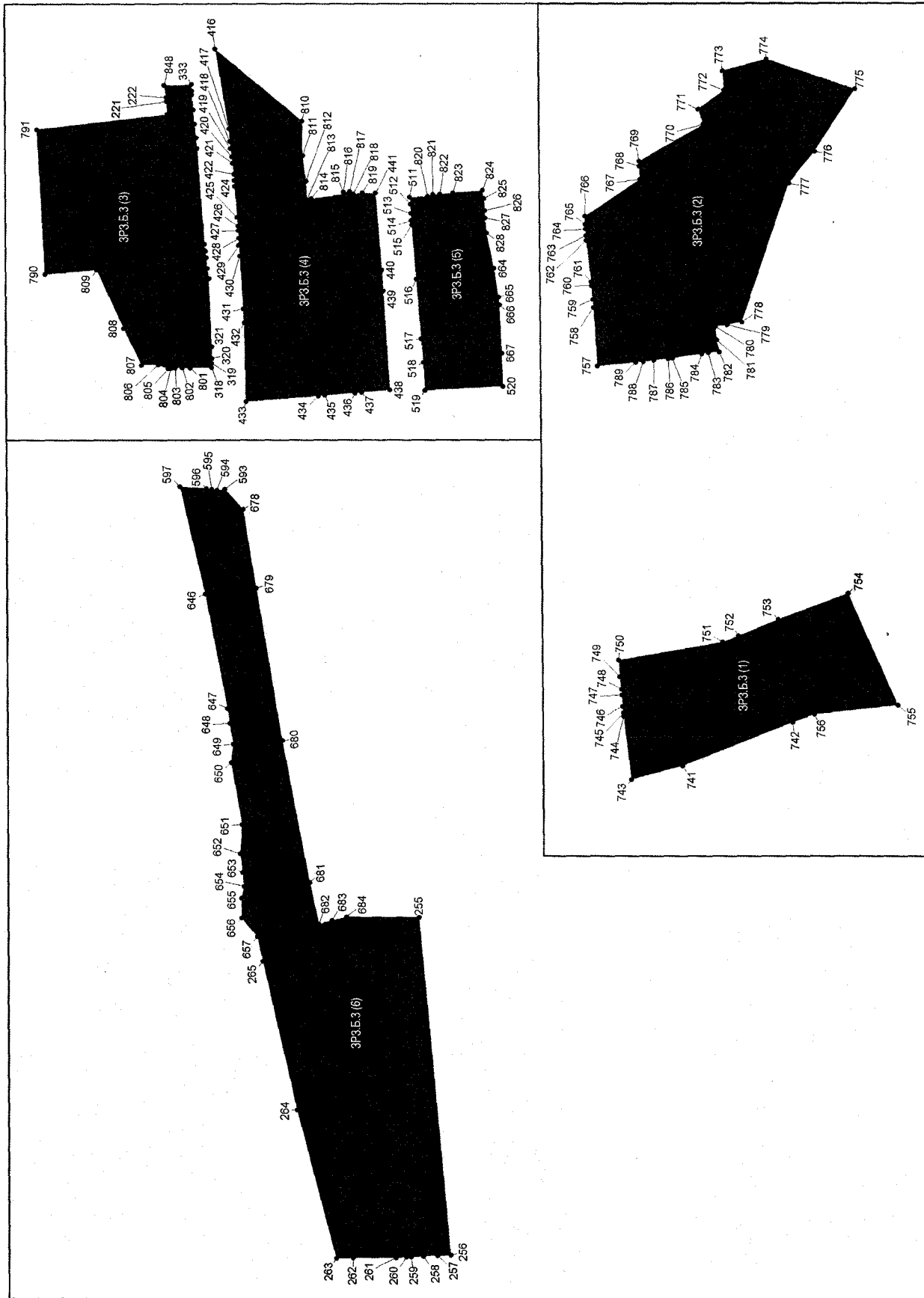


Рисунок 8. Зона регулирования застройки Б.3 (ЗРЗ.Б.3). М 1 : 2500.

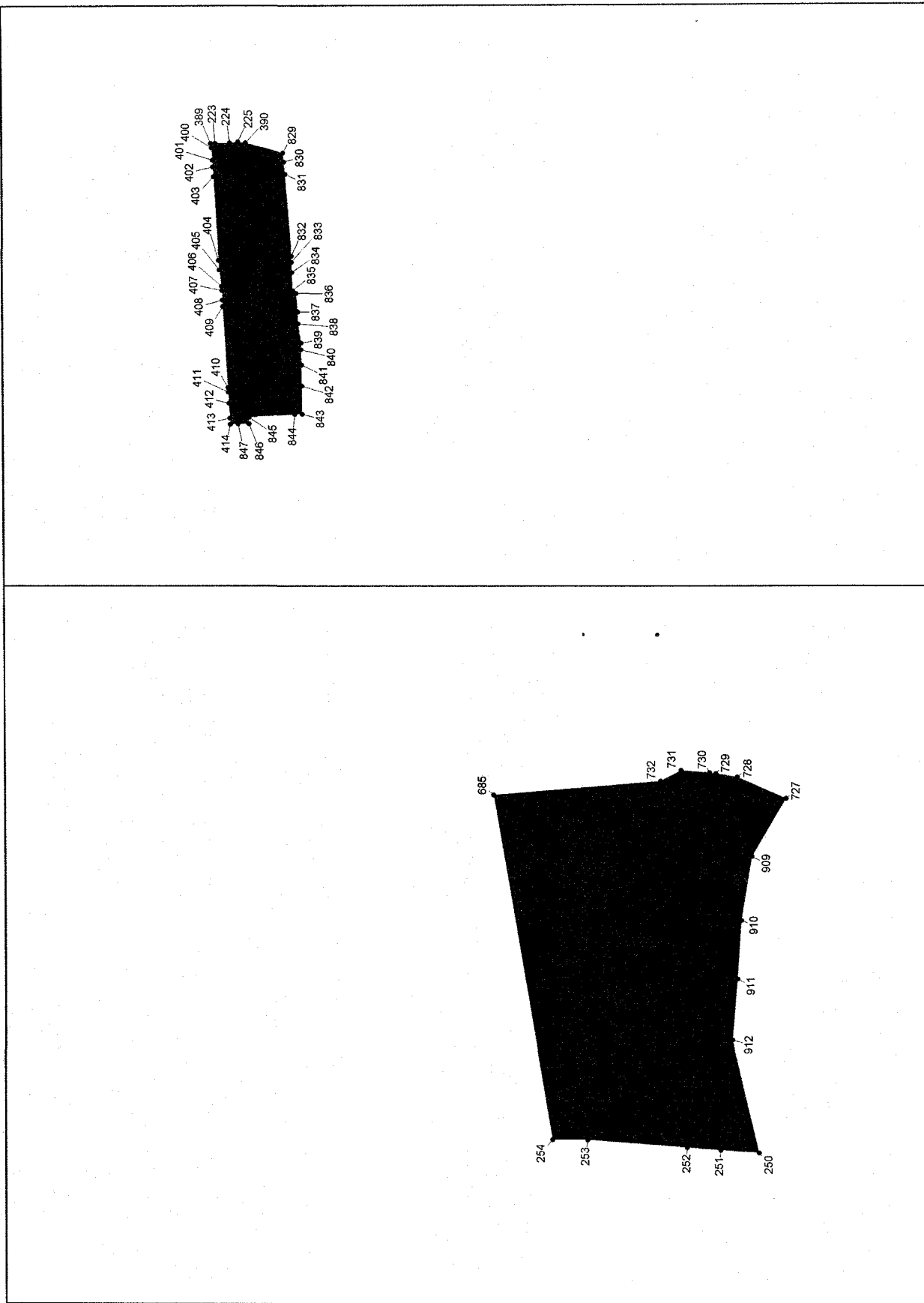


Рисунок 10. Зона регулирования застройки Б.5 (ЗРЗ.Б.5). М 1 : 2500.

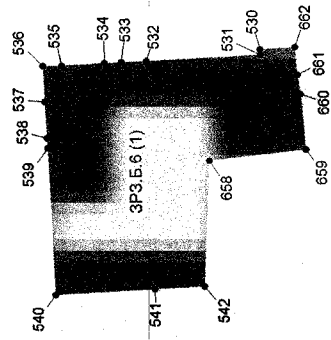
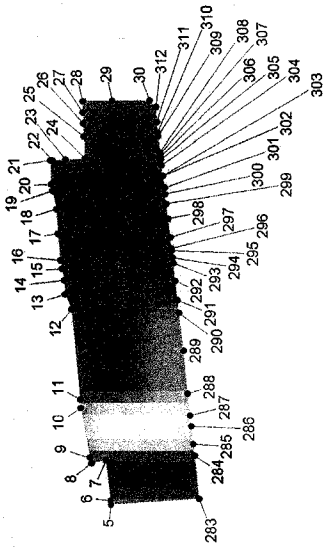
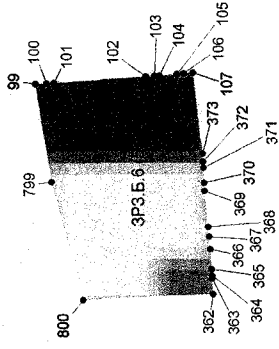


Рисунок 11. Зона регулирования застройки Б.6 (ЗРЗ.Б.6). Лист 1. М 1 : 2500.




Рисунок 12. Зона регулирования застройки Б.6 (ЗРЗ Б.6). Лист 2. М 1 : 2500.




Рисунок 13. Зона регулирования застройки Б.7 (ЗРЗ.Б.7). М 1 : 2500.




Рисунок 14. Зона регулирования застройки Б.8 (ЗРЗ.Б.8). М 1 : 2500.




Рисунок 15. Зона регулирования застройки Б.9 (ЗРЗ.Б.9). М 1 : 2500.




Рисунок 16. Зона регулювання застройки В.1 (ЗРЗ.В.1). М 1 : 2500.




Рисунок 18. Зона регулирования застройки В.2 (ЗРЗ.В.2). Лист 2. М 1 : 2500.




Рисунок 19. Зона регулирования застройки В.3 (ЗРЗ.В.3). М 1 : 2500.




Рисунок 20. Зона регулирования застройки В.4 (ЗРЗ.В.4). М 1 : 2500.

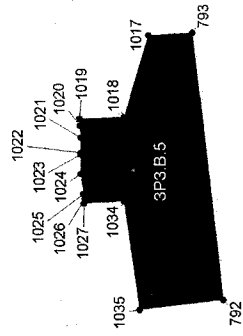


Рисунок 21. Зона регулювання застройки В.5 (ЗР3.В.5). М 1 : 2500.




Рисунок 22. Зона регулирования застройки Г.1 (ЗРЗ.Г.1). М 1 : 2500.




Рисунок 23. Зона регулирования застройки Г.2 (ЗРЗ.Г.2) М 1 : 2500.




Рисунок 24. Зона регулирования застройки Г.З (ЗРЗ.Г.З). М 1 : 2500.




Рисунок 25. Зона регулирования застройки Г.4 (ЗРЗ, Г.4). М 1 : 2500.




Рисунок 26. Зона охраняемого природного ландшафта А (ЗОПЛА). Лист 1. М 1 : 5000.

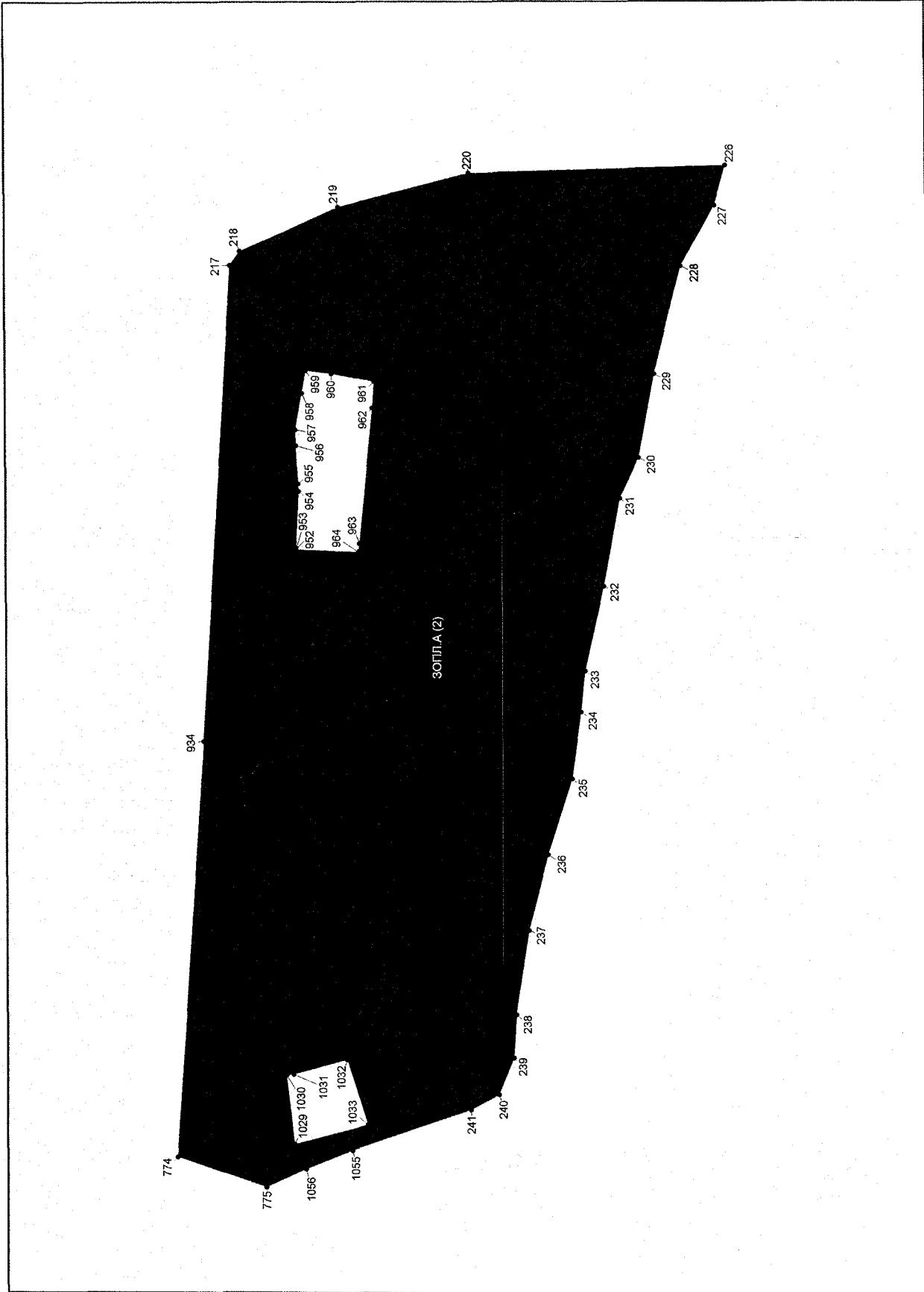


Рисунок 27. Зона охраняемого природного ландшафта А (ЗОПЛА). Лист 2. М 1 : 5000.